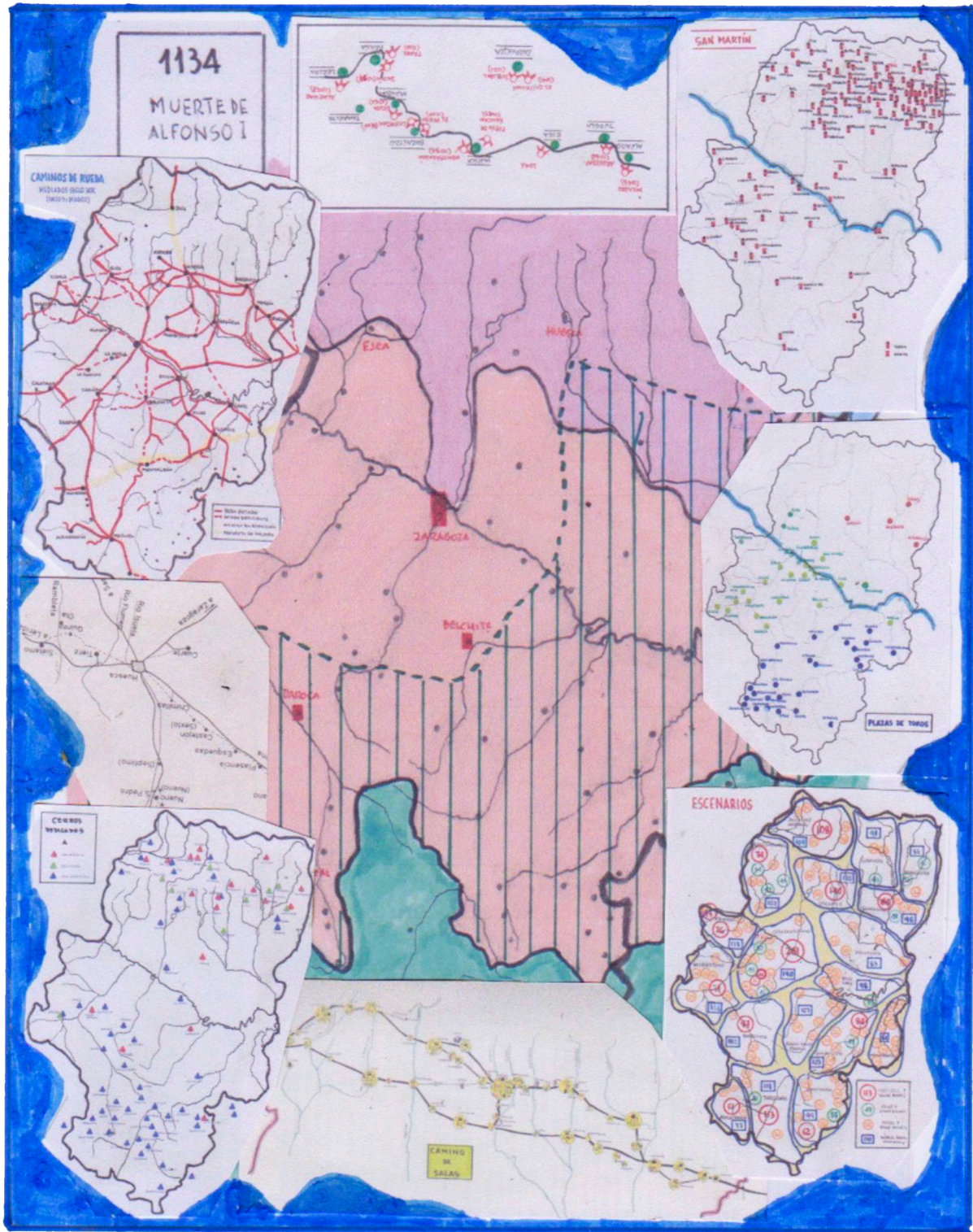


ATLAS HETERODOXO DE ARAGÓN



AGUSTÍN UBIETO ARTETA

Edición del autor
C Agustín Ubieta Arteta
ISBN: 978-84-126700-0-4
Depósito Legal: Z 533-2023
Fotocomposición: Kronos
Imprime: Kronos
Menéndez Pelayo, 4. Zaragoza

ÍNDICE

EL PORQUÉ DE ESTE EXTRAÑO “ATLAS” [7]

1. ASPECTOS GEOGRÁFICOS [13]

1.1. Altitudes. 1. Municipios ubicados a menos de 300 m de altitud; 2. Municipios de mayor altitud; 3. Altitud puertos de montaña.

1.2. Al agua. 4. Los principales ríos aragoneses; 5. Radiografía de los ríos aragoneses al final del Antiguo Régimen (1785); 6. El Gállego, frontera lingüística; 7. Norias; 8. Pasos de barca; 9. Pozos-fuente.

2. ASPECTOS HISTÓRICOS [19]

2.1. Tiempos antiguos. 10. Yacimientos ibéricos; 11. Localidades con huella ibérica.

2.2. El medievo. **2.2.1. Cristianos y musulmanes:** 12. Años de permanencia musulmana; 13. Tiempos de reconquista; 14. Territorios incorporados al Reino de Aragón; 15. Aragón en 994; 16. Aragón en 1035; 17. Aragón en 1064; 18. Aragón en 1094; 19. Aragón en 1104; 20. Aragón en 1134; 21. Aragón en 1162; 22. Aragón en 1196; 23. Aragón en 1213; 24. Aragón en 1238; 25. Aragón en 1284; 26. Pérdidas territoriales de Aragón entre 1239 y 1300; 27. Puestos de vigilancia y acoso aragoneses (siglo XI); 28. La reconquista en el siglo XI; 29. Las conquistas de Alfonso I; 30. La reconquista aragonesa con Ramón Berenguer IV. **2.2.2. Relaciones entre cristianos:** 31. Castilla y Aragón, unidas; 32. Ruptura entre Alfonso I y Urraca; 33. La crisis territorial de 1135; 34. Tratado de Vadoluengo de enero 1135; 35. Término municipal de Lérida en 1170. **2.2.3. Organización del territorio:** 36. Reino de Monzón; 37. Huesca y anexos; 38. Reino de los Mallos (1097-1110); 39. Regnum Caesaraugustanum (1135); 40. Enclaves aragoneses.

3. ASPECTOS ECONÓMICOS [43]

3.1. Agricultura. 41. Azafrán; 42. Linares; 43. Producción de esparto.

3.2. Ganadería. 44. Seda; 45. Abejar-arnal-colmenar-miel; 46. Palomares.

3.3. Minería. 47. Caleras.

4. ASPECTOS RELIGIOSOS [49]

4.1. Monasterios y conventos. 48. Red de monasterios cluniacenses y cistercienses (siglos X-III); 49. Monasterios en Aragón (siglos IX y X); 50. Monasterios en Aragón (siglo XI); 51. Monasterios bajomedievales y la repoblación; 52. Los monasterios cistercienses (siglos XII-XIII); 53. Abadiado de Alaón (siglos XI-XVII); 54. Señorío de Santa María de Obarra (siglos XI-XVII); 55. Señorío de San Juan de la Peña (1566); 56. Señorío de San Victorián de Sobrarbe (1566); 57. Patrimonio del monasterio de San Andrés de Fanlo (siglo XIII); 58. Abadiado de Montearagón (1188); 59. Señorío de Montearagón (1566); 60. Señorío de Santa María de Veruela (siglos XIII-XIX); 61. Señorío de Santa María de Rueda (siglos XIII-XIX); 62. Señorío de Santa María de Piedra (siglos XIII-XIX); 63. Señorío de Santa María de Fonclara (siglos XI-XV); 64. Señorío de Santa María de Casbas (siglos XIII-XIX); 65. Señorío del arzobispado de Zaragoza.

4.2. Órdenes Militares y Mendicantes. **4.2.1 Órdenes Militares:** 66. Encomiendas y casas de la Orden de San Juan; 67. Encomiendas y casas de la Orden del Temple; 68. Encomiendas y casas de las Órdenes de Santiago y Santo Sepulcro; 69. Encomiendas y casas de la Orden de Calatrava. **4.2.2. Órdenes Mendicantes:** 70. Órdenes Mendicantes en Aragón (siglos XIII-XVII); 71. Conventos franciscanos.

4.3. Advocaciones de santos. 72. Iglesias y ermitas dedicadas a San Martín; 73. Iglesias y ermitas dedicadas a San Cristóbal; 74. Iglesias y ermitas dedicadas a San Roque; 75. Iglesias y ermitas dedicadas a San Vicente; 76. Iglesias y ermitas dedicadas a Santa Bárbara; 77. Iglesias y ermitas dedicadas a N^a S^a del Pilar; 78. Peirones, calles, plazas y términos dedicados a la Virgen del Pilar.

4.4. Manifestaciones religiosas. 79. Santuarios aragoneses famosos; 80. Santuarios españoles famosos universalmente; 81. Iglesias dedicadas a San Martín, Santiago y San Cristóbal; 82. Ermitas dedicadas a San Martín, Santiago y San Cristóbal; 83. Criptas; 84. Vía crucis; 85. Peirones; 86. Humilladeros; 87. Esconjuraderos; 88. Portales capilla; 89. Limosnas o helemosinas; 90. Reliquias y relicarios; 91. Reliquias de Jesús y María; 92. Bustos relicario; 93. Objetos de especial atractivo para

los peregrinos; **94.** Indulgencias; **95.** Milagros imán; **96.** Corporales; **97.** Cristos milagrosos; **98.** Fiestas dedicadas a San Martín, Santiago y San Cristóbal.

4.5. Peregrinaciones. 4.5.1. Ayudas espirituales: **99.** Distribución de los atractivos espirituales en los Caminos; **100.** Los santos del Camino en Cataluña; **101.** La Virgen del Camino en los Caminos. **4.5.2. Ayudas materiales:** **102.** Distribución de los apoyos materiales en los Caminos; **103.** Disposiciones religiosas y políticas sobre los peregrinos; **104.** Monasterios acogedores de peregrinos; **105.** Iglesias de San Martín, Santiago y San Cristóbal en el Camino Francés (1); **106.** Iglesias de San Martín, Santiago y San Cristóbal en el Camino Francés (2); **107.** Iglesias de San Martín, Santiago y San Cristóbal en el Camino Francés (3); **108.** Iglesias de San Martín, Santiago y San Cristóbal en el Camino Francés (4); **109.** Las Cofradías medievales; **110.** Cofradías amparadoras de peregrinos. **4.5.3. Ayudas propaganda:** **111.** Distribución de la propaganda en los Caminos; **112.** Cerros dedicados a San Martín, Santiago y San Cristóbal; **113.** Distribución total de apoyos en los Caminos. **4.5.4. Distancias a Santiago:** **114.** Distancias de Barcelona a Santiago; **115.** Distancias de Madrid a Barcelona; **116.** Distancias de Valencia a Santiago; **117.** Distancias de Tarragona a Santiago; **118.** Distancias de Castellón a Santiago. **4.5.5. Lugares donde están los peregrinos:** **119.** Cataluña. Lugares con peregrinos; **120.** Lugares con peregrinos: Oviedo y Santiago; **121.** Origen de los peregrinos detectados en Oviedo y Santiago; **122.** Peregrinos detectados en Tudela y Aragón; **123.** Peregrinos detectados en Aragón; **124.** Peregrinos detectados en Cataluña; **125.** Peregrinos: su huella en el terreno; **126.** Peregrinos danzantes; **127.** Peregrinos recordados; **128.** Los peregrinos muertos; **129.** Pelegrín como nombre y apellido; **130.** El apellido "Pelegrín" en 2012. **4.5.6. Procedencia y destino peregrinos.** **131.** Destino de los peregrinos que atraviesan Aragón; **132.** Origen de los peregrinos aragoneses; **133.** Origen de los peregrinos detectados en Tudela y Aragón. **4.5.7. Caminos concretos. Principales:** **134.** Camino Francés; **135.** Camino Rotense; **136.** Camino de Salas; **137.** Camino de Monegros; **138.** Camino de San Jaime; **139.** Camino del Ebro; **140.** Camino Calatravo; **141.** Camino de Vinaroz; **142.** Camino del Maestrazgo; **143.** Camino de Jaime I o de Valencia; **144.** Camino de Molina; **145.** Camino Complutense; **146.** Camino de San Millán; **147.** Camino Soriano; **148.** Camino Navarro. **Secundarios:** **149.** Puente la Reina-Sos del Rey Católico; **150.** Azaila-Miedes; **151.** Daroca-Calanda; **152.** Gúdar-Javalambre. **Enlaces:** **153.** Camino Rotense oriental-Barbastro/Monzón; **154.** Camino Rotense central-Barbastro; **155.** De Jaca a Huesca; **156.** De Barbastro/Monzón-Fraga; **157.** De Barbastro/Monzón-Zaragoza; **158.** De Huesca-Zaragoza; **159.** De Sangüesa-Zaragoza; **160.** Camino San Jaime-Caspe; **161.** Montalbán-Zaragoza; **162.** Teruel-Montalbán; **163.** Representación ácrona de los Caminos de peregrinos (siglos XI-XVIII).

5. COMUNICACIONES [139]

5.1. Calzadas romanas. **164.** Red viaria romana (Según M.A. Magallón); **165.** Red viaria romana.

5.2. Itinerarios. 5.2.1. Reyes: **166.** Los viajes de Ramiro I; **167.** Los viajes de Sancho Ramírez; **168.** Los viajes de Pedro I; **169.** Los viajes de Ramiro II; **170.** Los movimientos de Ramiro I a Ramiro II; **171.** Viajes de Alfonso II; **172.** Los viajes de Pedro II; **173.** Viajes de los reyes de fines del siglo XII; **174.** Los viajes de Jaime I; **175.** Los viajes de Alfonso III; **176.** Viajes de dos reyes del siglo XIII: Jaime I y Alfonso III; **177.** Los viajes de Jaime II; **178.** Los viajes de Alfonso IV; **179.** Viajes del infante Pedro (luego Pedro IV); **180.** Los viajes de Juan I; **181.** Los viajes de Martín I; **182.** Los viajes de Alfonso V; **183.** Los viajes de Fernando II el Católico; **184.** Viajes reales del siglo XV; **185.** Itinerarios de los reyes del siglo XVI; **186.** Caminos recorridos por peregrinos y reyes. **5.2.2. Viajeros diversos:** **187.** Itinerario de San Vicente al martirio (año 303); **188.** Codex Calixtinus (siglo XII); **189.** Viajes anteriores al siglo XVI; **190.** Cataluña. Rutas en 1378-1385; **191.** Recorrido del peregrino alemán Jerónimo Münzer (I-II/1495); **192.** Itinerario de regreso del peregrino Rosmithal (1465-1467); **193.** El camino Teruel-Zaragoza en el siglo XV (Según M^a Luz Rodrigo); **194.** Viajes del siglo XVI; **195.** Itinerario de regreso de Blas de Ortiz (1522); **196.** Itinerario de Antonio de Brunel (1665); **197.** Itinerario de ida de un peregrino: Domenico Laffi (1673-1680); **198.** Itinerario de ida de un peregrino: fray Giacomo Antonio Naia (1717-1718); **199.** Viaje de Joseph Blanet (1798); **200.** Viajes de los siglos XVI y XVII; **201.** Caminos de rueda. Mediados del siglo XIX. **5.2.3. Peregrinos:** **202.** Caminos peregrinos en Aragón.

5.3. Mapas oficiales. **203.** "Repertorio de todos los Caminos de España", de Juan Villuga (1546); **204.** "Itinerario" de J.B. Labaña (1610-1611); **205.** Mapa de Lezaun (1777); **206.** "Nueva Guía de Caminos de ruedas" (1812) según Santiago López.

5.4. Varios. **207.** Ventas rurales y posadas urbanas (1845); **208.** Puentes (Hasta el siglo XVIII); **209.** Topónimos numerales en Huesca; **210.** Topónimos numerales en Zaragoza.

6. ASPECTOS VARIOS [179]

6.1. Urbanismo. **211.** Las ciudades de Aragón; **212.** Localidades muradas; **213.** Juderías; **214.** Cuevas vivienda y cuevas bodega; **215.** Calles dedicadas a Alfonso I; **216** Calles dedicadas a San Martín, Santiago y San Cristóbal.

6.2. Patrimonio. **217.** Escenarios de un Museo Patrimonial al aire libre.

6.3. Culturales. **218.** Leyendas históricas; **219.** Plazas de toros; **220.** Toros de fuego, embolados y ensogados.

6.4. Artísticos. **221.** Arte rupestre prehistórico; **222.** Románico versus mudéjar-gótico; **223.** Retablos historiados para leer; **224.** Retablos dedicados a San Martín, Santiago y San Cristóbal.

6.5. Sanitarios. **6.5.1. Las enfermedades:** **225.** La Peste de 1348-1352; **226.** La Peste de 1648-1654; **227.** San Sebastián y la Peste del siglo XVIII. **6.5.2. Los hospitales:** **228.** Hospitales medievales; **229.** Hospitales del siglo XVI; **230.** Hospitales (siglos XVII y XVIII); **231.** Hospitales para peregrinos en la diócesis de Zaragoza, según las Visitas pastorales (1771-1803); **232.** Estado de los hospitales de la diócesis de Zaragoza (1771-1803); **233.** La red hospitalaria a mediados del siglo XIX; **234.** Hospitales censados entre los siglos XI al XIX.

6.6. Lingüísticos. **235.** Desván; **236.** Escaño; **237.** Gozne; **238.** Hastial; **239.** Llamar a la puerta; **240.** Solana; **241.** Teja canal; **242.** Ventana.

EL PORQUÉ DE ESTE EXTRAÑO “ATLAS”

Tras lentas indagaciones, utilizando fuentes de información diversas, llegamos a la conclusión de que en Aragón existen bastantes plazas de toros y no solo en las localidades más pobladas. Las hay en las tres provincias: **HUESCA:** Huesca (53.429 hab.), Altorricón (1.441), Barbastro (17.146) y Graus (3.434); **ZARAGOZA:** Zaragoza (675.301), Alagón (7.121), Alhama de Aragón (1.002), Ariza (1.068), Ateca (1.729), Belchite (1.540), Bujaraloz (975), Calatayud (19.870), Cariñena (3.370), Casetas (6.567), Cuarte de Huerva (13.773), Daroca (1.914), Ejea de los Caballeros (17.036), El Burgo de Ebro (2.538), Épila (4.368), Figueruelas (1.234), La Muela (6.125), Maella (2.062), Maluenda (920), Pina (2.390), Ricla (2.922), San Mateo de Gállego (3.415), Tarazona (10.494), Villarroya de la Sierra (445), Tauste (6.777), Zuera (8.591); **TERUEL:** Teruel (35.994), Albalate del Arzobispo (1.977), Alcañiz (16.029), Alcorisa (3.293), Alfambra (483), Andorra (7.327), Bezas (63), Bronchales (424), Calamocha (4.473), Calanda (3.753), Calomarde (78), Castellote (687), Escucha (782), Griegos (782), Guadalaviar (253), Las Planas de Castellote, Monterde de Albarracín (57), Muniesa (571), Noguera de Albarracín (142), Ojos Negros (341), Orihuela del Tremedal (493), Rubielos de Mora (632), Santa Eulalia del Campo (1.066), Utrillas (3.003), Valderrobres (2.457). En Huesca hay 4; en Zaragoza, 26; y en Teruel, 25; 55 en total.

De las 10 de Primera Categoría que hay en España, en Aragón hay una: Zaragoza; dos de Segunda Categoría: Huesca y Teruel; las 52 restantes –todas de obra– son de Tercera Categoría, pero muy distintas. Nada tienen que ver las de Alcorisa o Calatayud, por ejemplo, con las de Bronchales u Orihuela del Tremedal entre otras.



Alcorisa



Calatayud



Bronchales

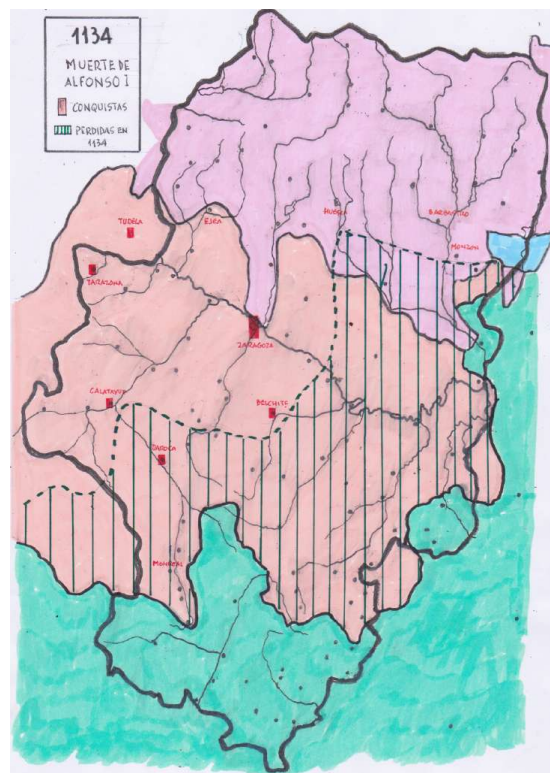


Orihuela del Tremedal

Santa Bárbara o a San Vicente; peregrinos danzantes; Corporales; bustos relicario; indulgencias; criptas...

Todas estas realidades incuestionables detectadas por la cartografía inmediatamente nos llevaron a escribir y publicar con dinero propio el librito titulado *¿Existieron dos Aragones?*, que se puede obtener gratuitamente acudiendo a Internet, y del tomaremos ahora sus mapas para incluirlos en el presente Atlas.

Aun a riesgo de parecer tedioso, no nos resistimos a poner un segundo ejemplo. Todo el mundo que haya hurgado un poco la Historia de Aragón es conocedor de que existen sabias páginas escritas sobre lo que supuso la derrota y muerte de Alfonso I el Batallador. Desde el punto de vista territorial, bastaría con ver el mapa adjunto, confeccionado para impartir una conferencia en Ejea de los Caballeros y que, naturalmente, se incorporará a nuestro nuevo Atlas.



El caso es que los mapas históricos, recurso didáctico de suma importancia, no habían llegado a las aulas universitarias en las que se impartía Historia hasta la década de los años sesenta del siglo XX. Nosotros, que finalizamos la carrera en 1961, no vimos en toda la carrera más de diez.

Es cierto que en 1944, 1946 y 1949 Vicens Vives había editado un *“Atlas de Historia de España”*, pero la editorial barcelonesa no logró hacerlos llegar a las bibliotecas de la Facultad de Letras, aunque sí lo hizo Teide cuando, bastante mejorado, lo editó a comienzos de la década de 1960. Tampoco llegó a las estanterías el *“Cómo se formó España”* que Antonio Ubieta había publicado en 1958 en su elemental editorial Anubar, aunque corrió mejor suerte la edición mejorada y aumentada de 1970, pero en ambos casos ya era tarde para nosotros.



Verdaderamente la programación y la preparación de las clases impartidas tanto en la Facultad de Filosofía y Letras de Zaragoza (1961-1964) como del Instituto de Calahorra (1965-1970) eran agotadoras empeñados en acompañar las explicaciones con mapas realizados personalmente y presentados en clase a base de papeles de colores que había que sujetar en la pizarra con chinchetas. Como la carencia generalizada de atlas continuaba, en 1982, en la Editorial del ICE de Zaragoza publicamos *Cómo se formó Aragón*.



I. Comentarios; II. Diapositivas (96) que hoy se puede consultar gratuitamente en Internet. Asimismo, dos años más tarde, en la misma editorial veía la luz *Génesis y desarrollo de España*. I. Comentarios; II. Diapositivas (144).

Por último, en 1991, la Institución “Fernando el Católico” editaba un “*Atlas de historia de Aragón*” del que son autores varios conocidos profesores de la Universidad zaragozana. En el mismo año, la casualidad hizo que la DGA, capitaneada entonces por Hipólito Gómez, me encomendara la realización del que se tituló “*Aragón, comunidad histórica (Atlas didáctico-histórico)*”, compuesto por 242 mapas con sus correspondientes comentarios. Como la única condición que pusimos para hacerlo fue que se repartiera por todos los centros de Primaria y Secundaria de Aragón, no quedaron ejemplares para la venta al público. Este hecho ha provocado que estemos preparando una edición digital que estará gratuitamente a disposición de los ciudadanos.



Pero desde 1991 hasta la actualidad han transcurrido muchos años habiendo aparecido desde entonces algunos trabajos propios editados, publicaciones que incluyen variados mapas originales que, ahora reunidos, son los que constituyen el presente Atlas. Se observará que aparecen sin comentarios porque ya están hechos en sus obras de origen, de ahí que simplemente vayan acompañados por un número -1, 3, 6- que hace referencia al libro de origen. En esta forma de presentación radica una buena parte de la heterodoxia que campea en el título, mientras que el resto se debe a la desigualdad de los temas abordados.

Los libros, artículos, conferencias o cursos en los que aparecen se señalan con un número, de modo que todos los comentarios (excepto los de los cursos o y conferencias), para aquellas personas que lo deseen, los pueden localizar con facilidad.

1


Agustín Ubieta Arteta, **Caminos peregrinos de Aragón**, Institución “Fernando el Católico”, Zaragoza, 2017, 390 págs. Un año antes, la IFC hizo una edición digital de 682 págs. En la que aparecen mapas no incluidos en la de papel. Como se puede consultar, se señala con

1.1



2

Agustín Ubieta Arteta, **Los Monasterios de Aragón**, “Colección Mariano de Pano y Ruata”, núm 17. Caja de Ahorros de la Inmaculada. Zaragoza, 1999, 200 págs.



3

Agustín Ubieta Arteta, **¿Existieron dos Aragones?**, edición del autor, Zaragoza, 2022, 94 págs.



4

Agustín Ubieta Arteta, **Conferencias y cursos impartidos en distintas localidades.**




5

Agustín Ubieta Arteta, **Topónimos numerales en torno a Huesca y Zaragoza**, en “Caesaraugusta”, 39-40 (Zaragoza, 1975-1976), págs. 147-163.




6

Agustín Ubieto Arteta, **Radiografía de los ríos aragoneses al final del Antiguo Régimen (1785)**, 86 págs. Trabajo inédito.




7

Agustín Ubieto Arteta, **Un hipotético Museo Patrimonial de Aragón**. Edición del autor, Zaragoza, 2022, 109 págs.



8

Agustín Ubieto Arteta, **Leer y comprender los retablos historiados de Aragón**. Edición del autor, Zaragoza, 2021, 104 págs.



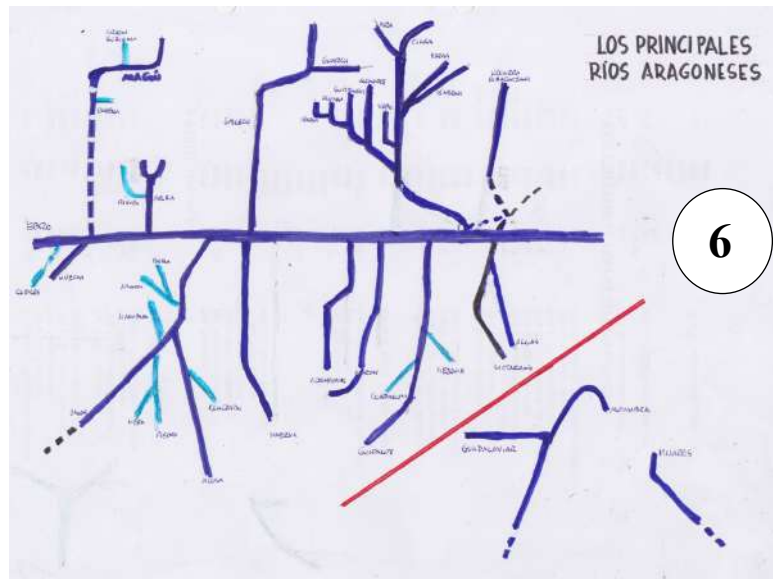
Los mapas que componen el Atlas son, casualmente, también 242, los mismos que los aparecidos en el Atlas de 1991. Para acabar de ser “heterodoxo” como indica el título, nada nos haría más felices que interesaran a alguien...

1. ASPECTOS GEOGRÁFICOS

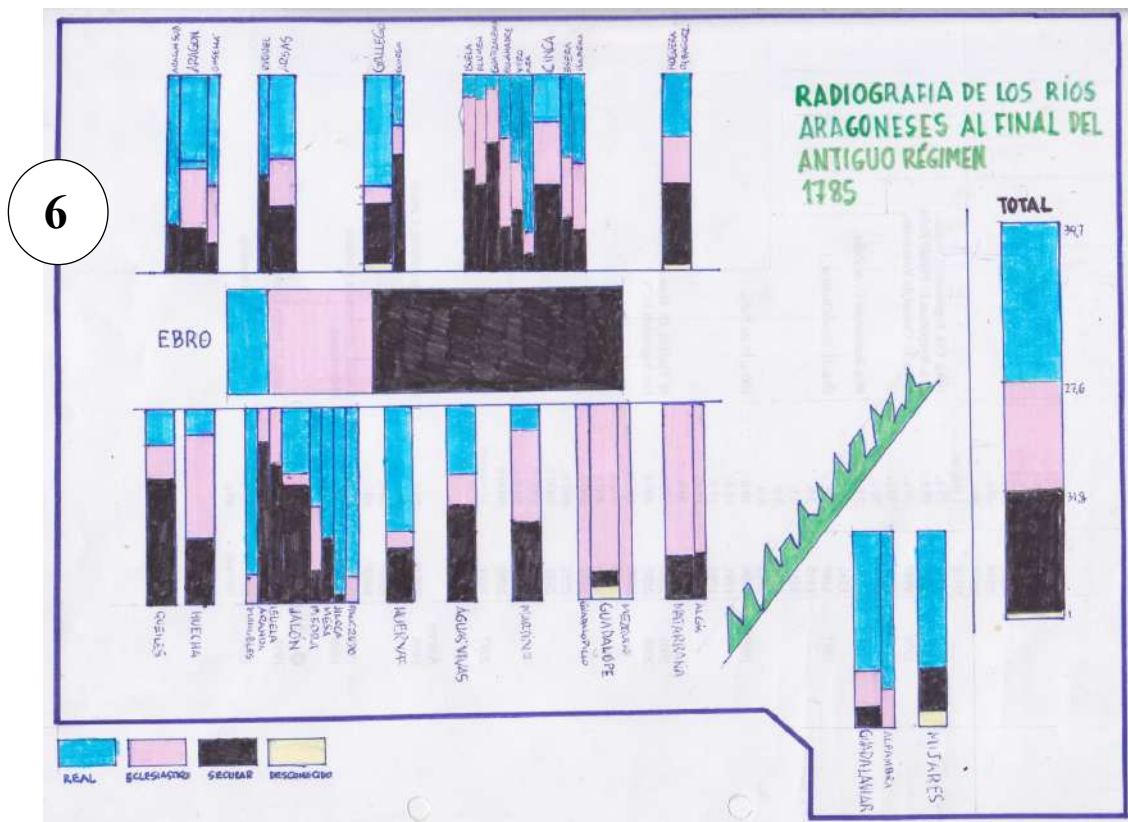


Pitarque. Congosto.

1.2. El agua



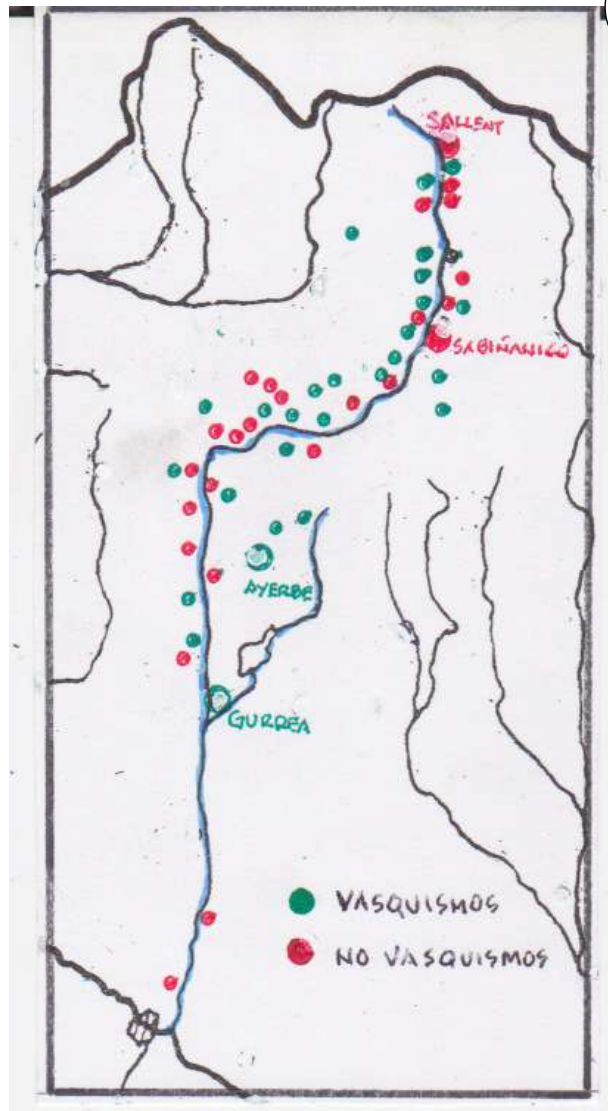
4. Los principales ríos aragoneses.



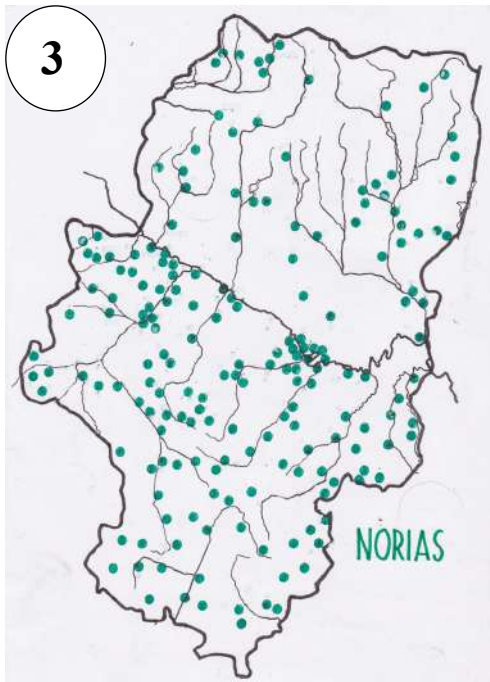
5. Radiografía de los ríos aragoneses al final del Antiguo Régimen (1785).

6. El Gállego, frontera lingüística

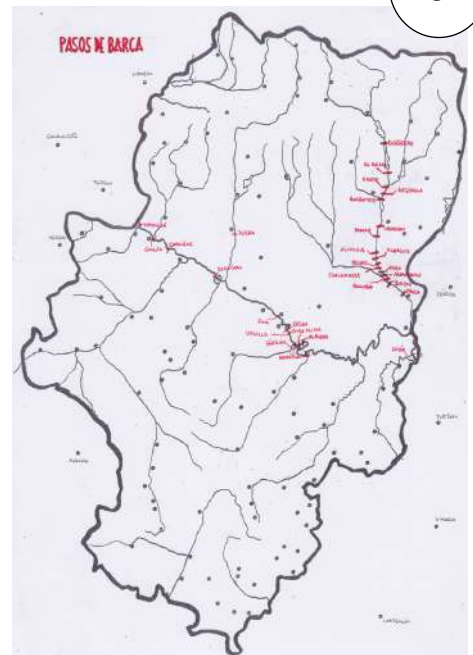
4



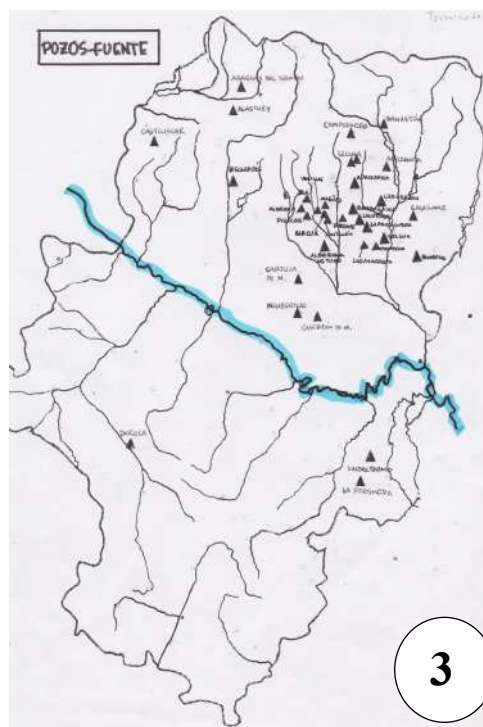
7. Norias



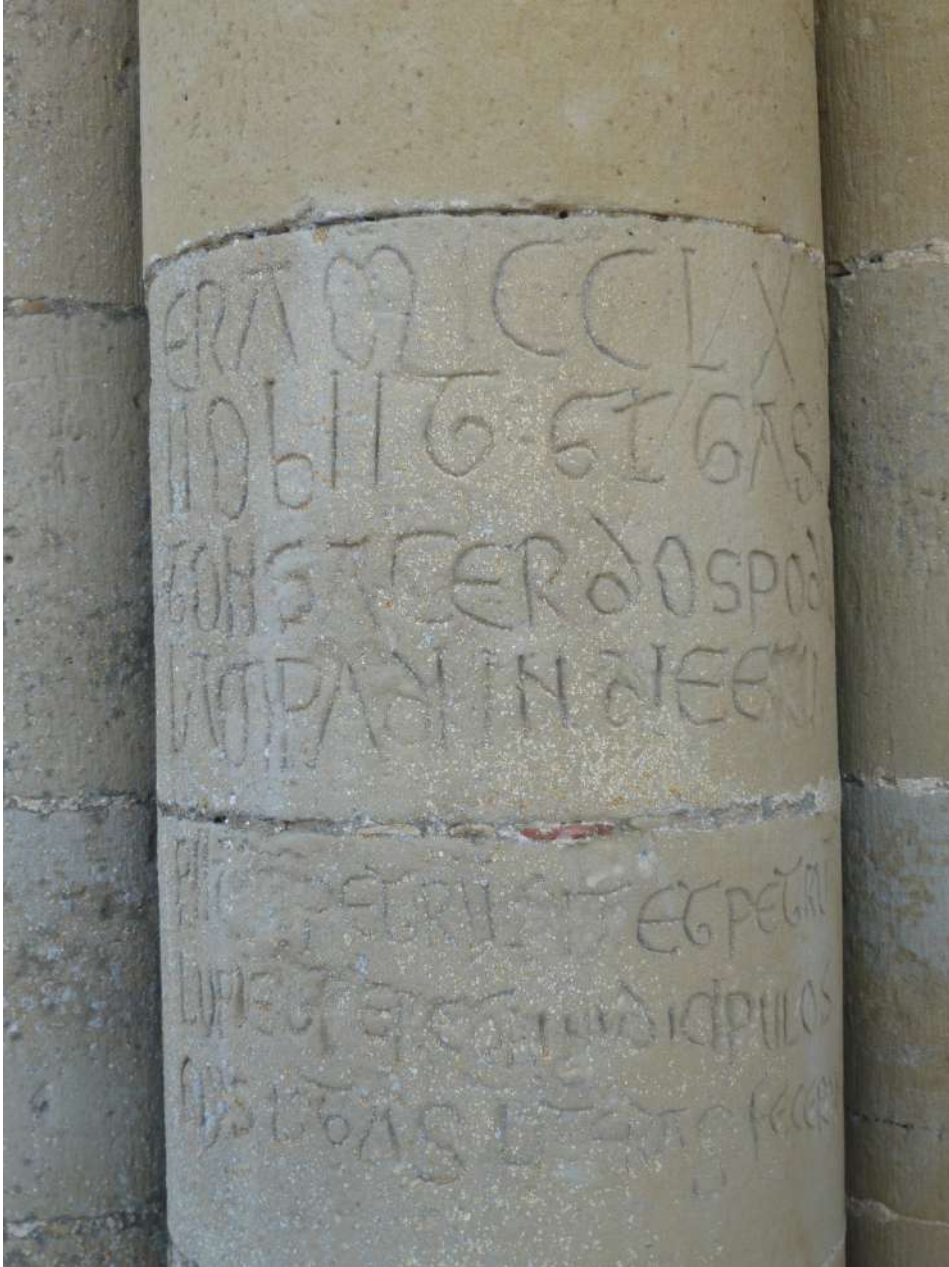
8. Pasos de barca



9. Pozos-fuente

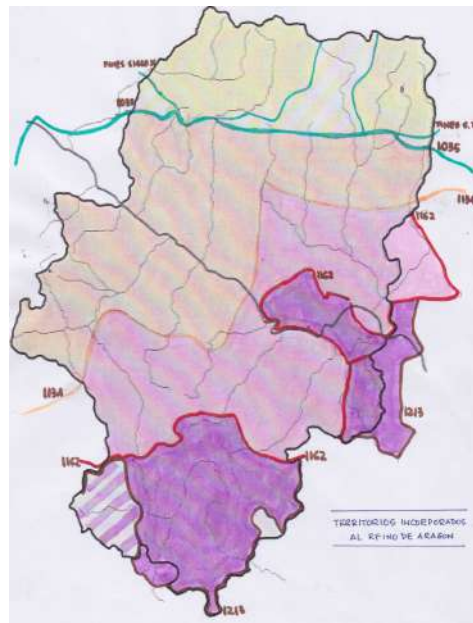


2. ASPECTOS HISTÓRICOS



En Puilampa (Sádaba), dos peregrinos estampan su firma en esta columna.

14. Territorios incorporados al Reino de Aragón



4

15. Aragón en 994



4

16. Aragón en 1035



4

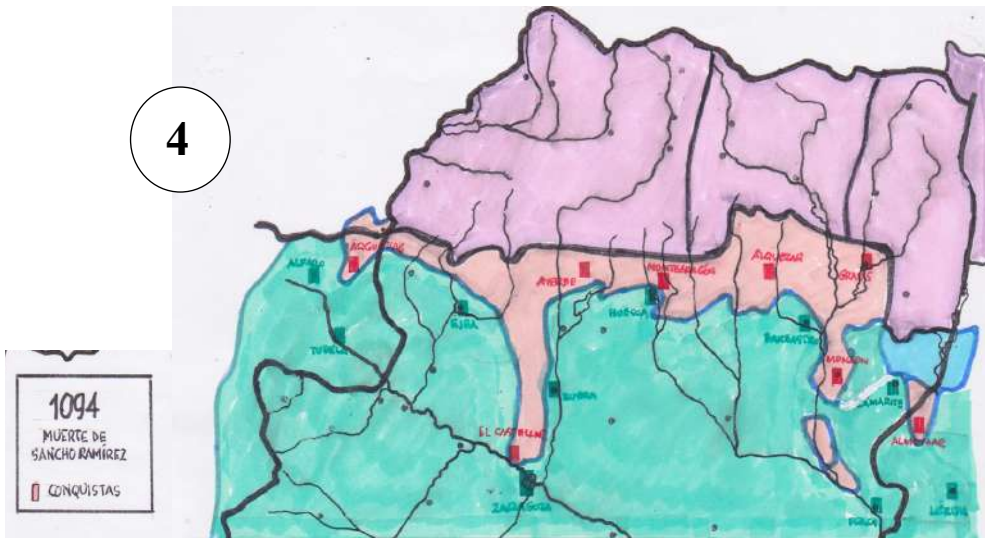
17. Aragón en 1064

4



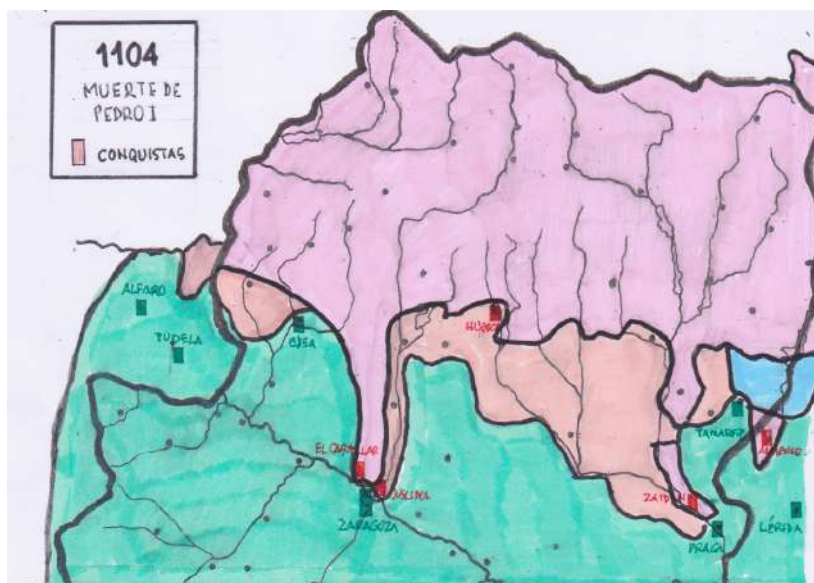
18. Aragón en 1094

4



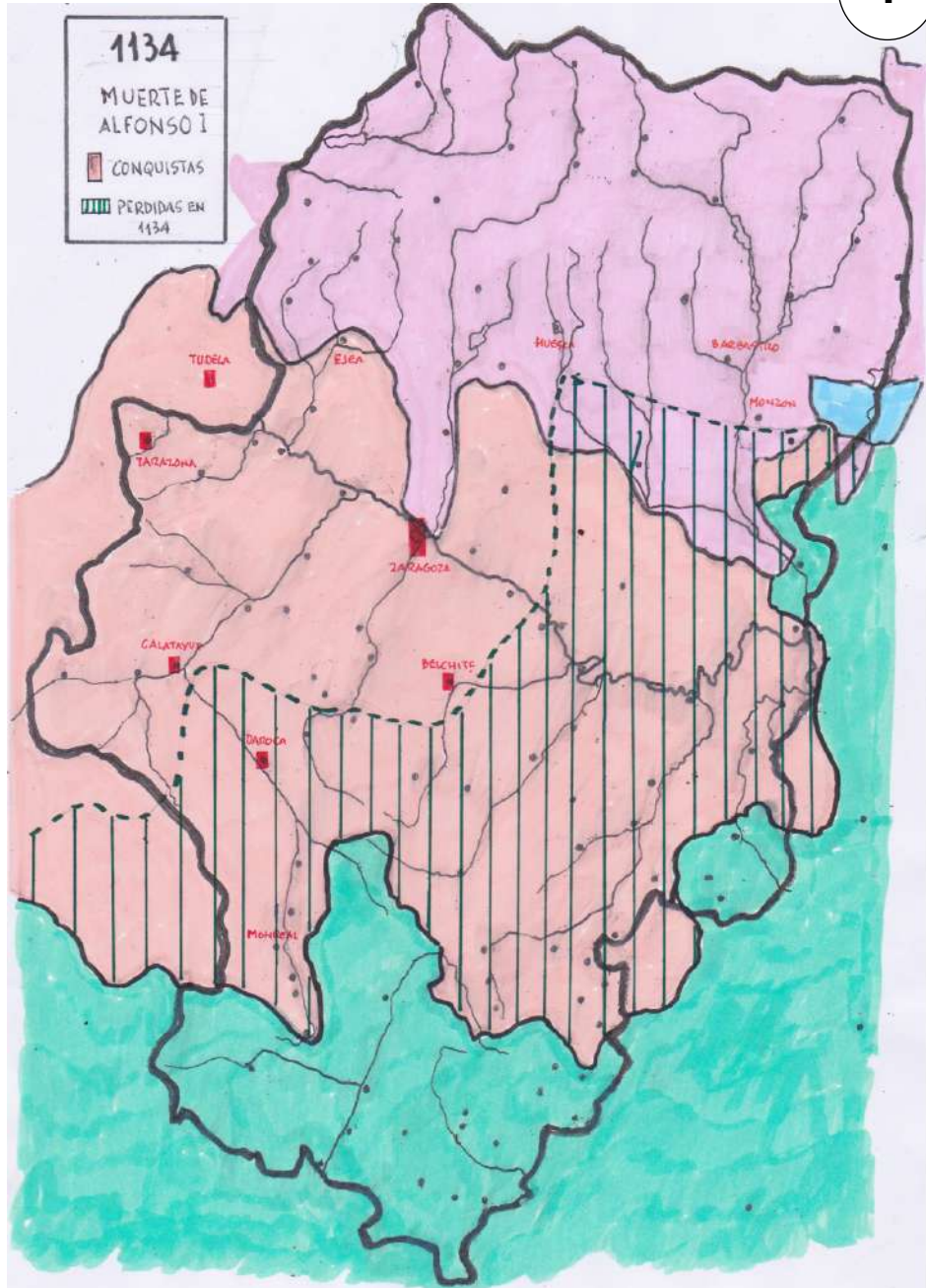
19. Aragón en 1104

4



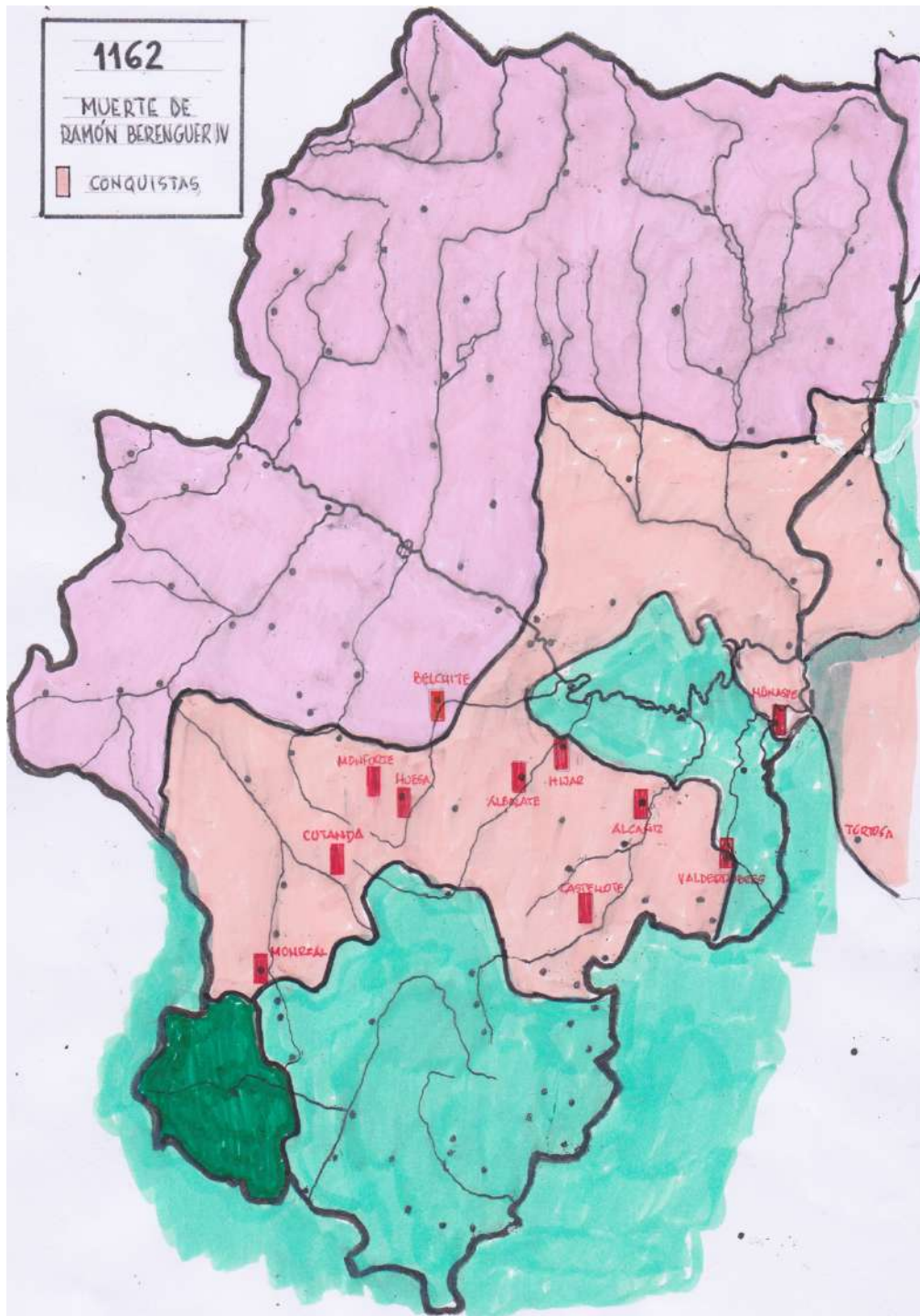
20. Aragón en 1134

4



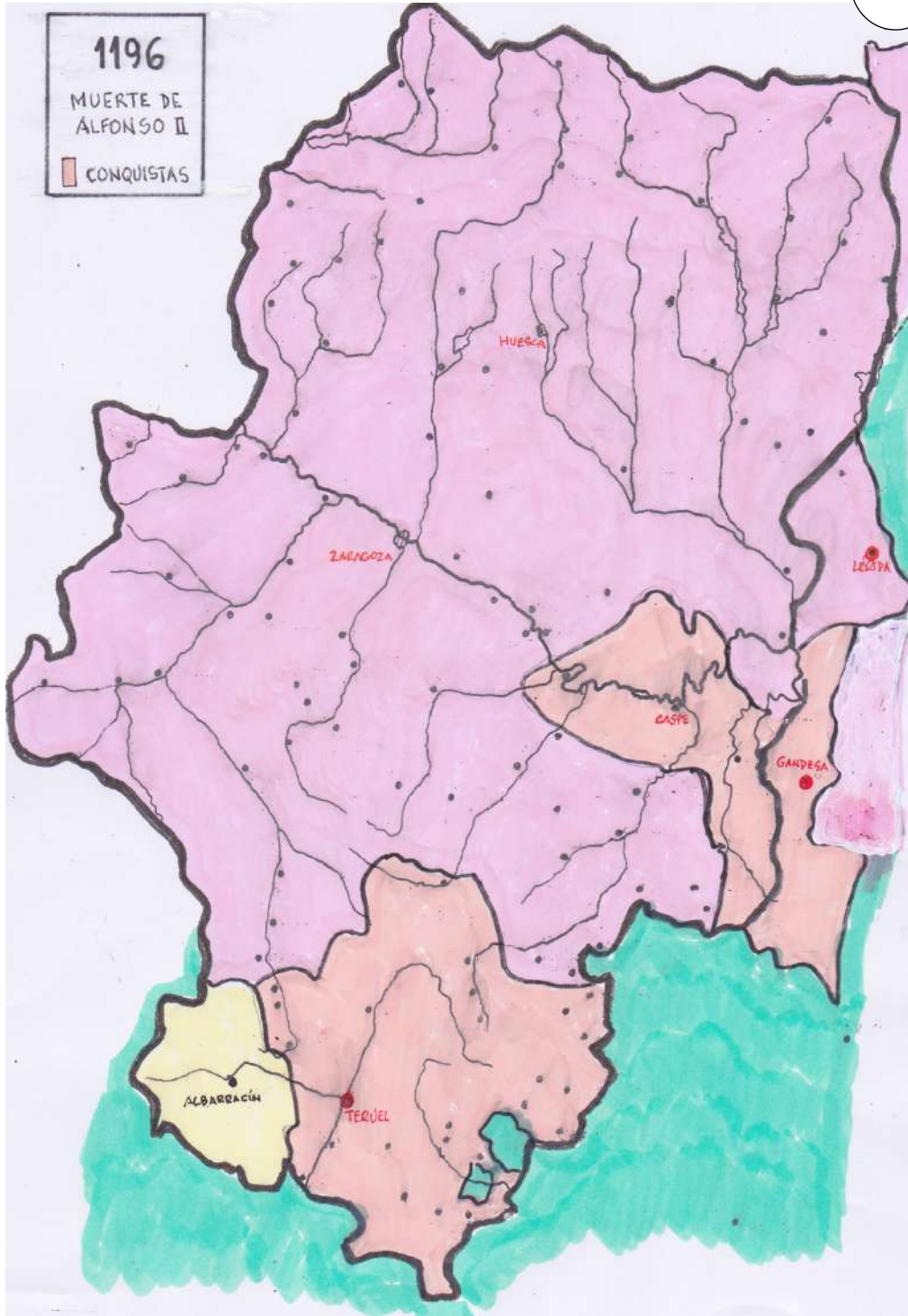
21. Aragón en 1162

4



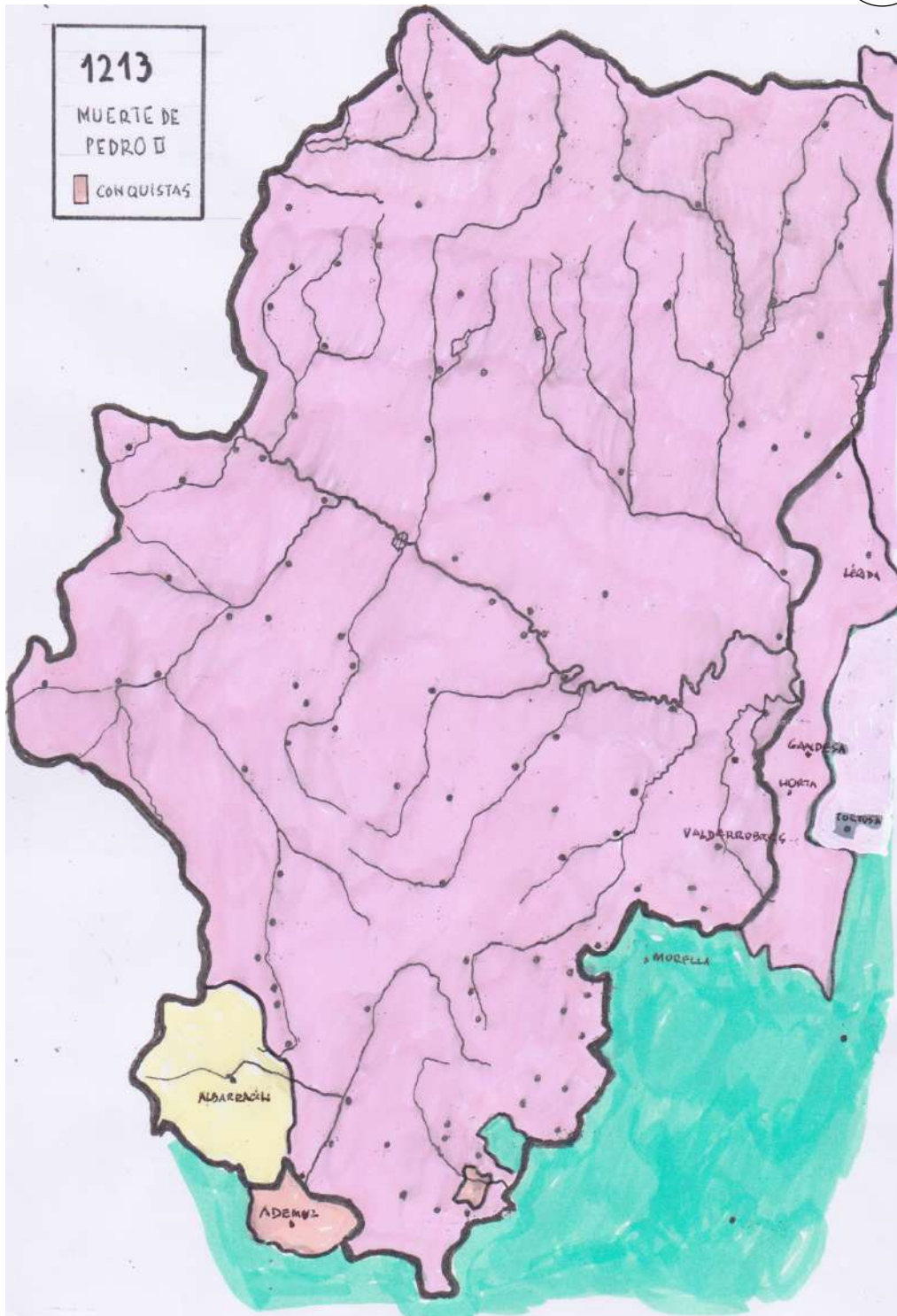
22. Aragón en 1196

4



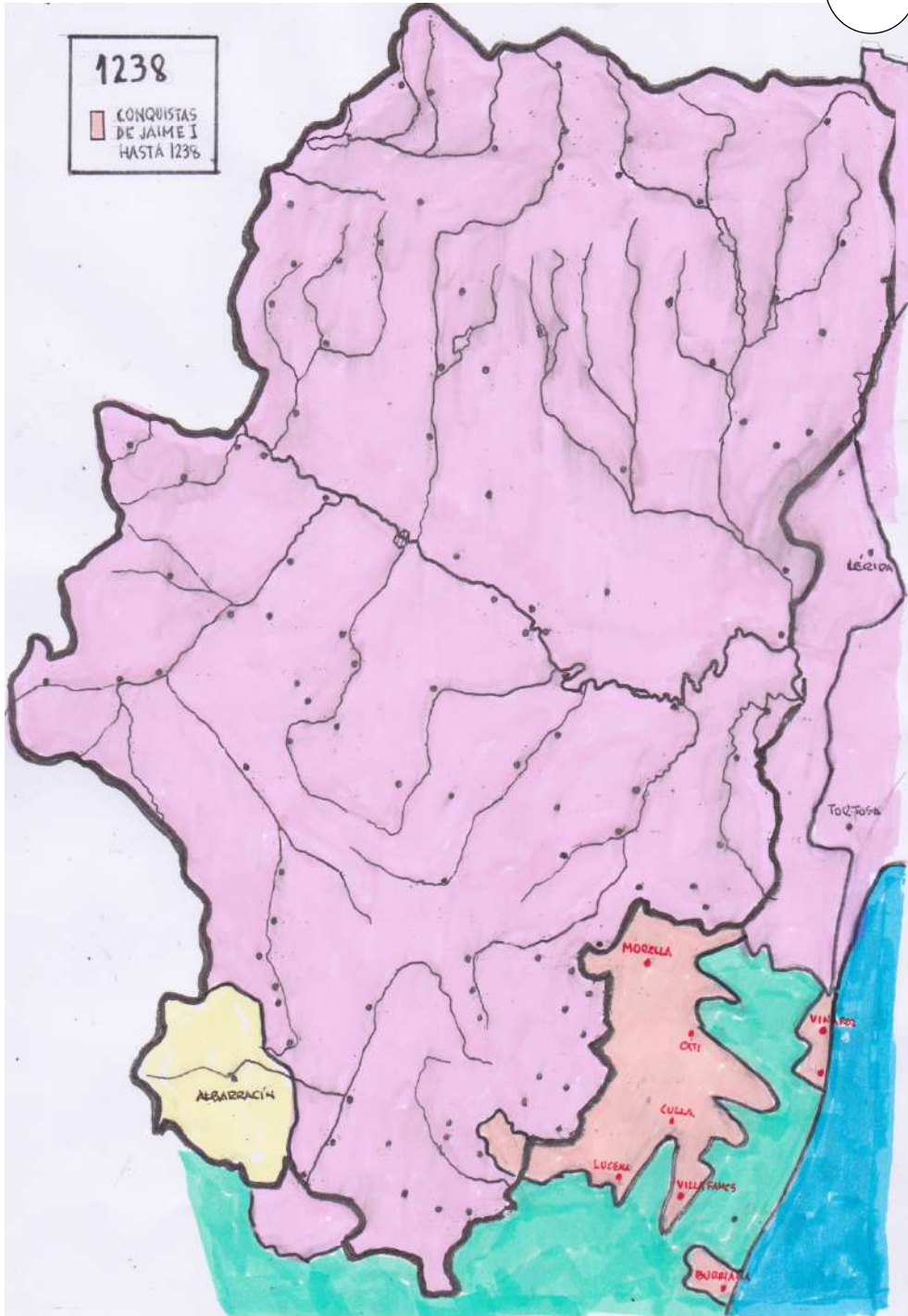
23. Aragón en 1213

4



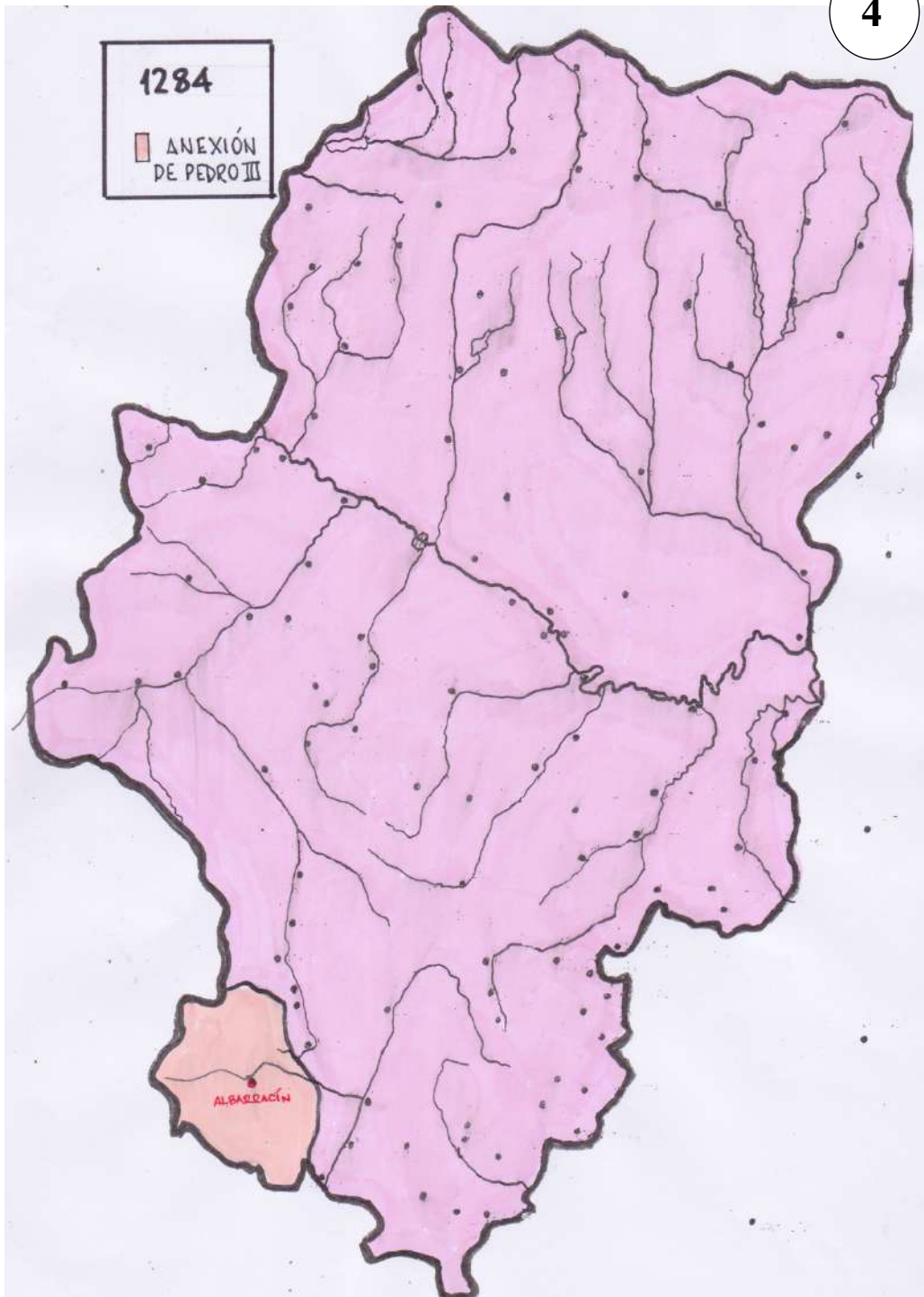
24. Aragón en 1238

4



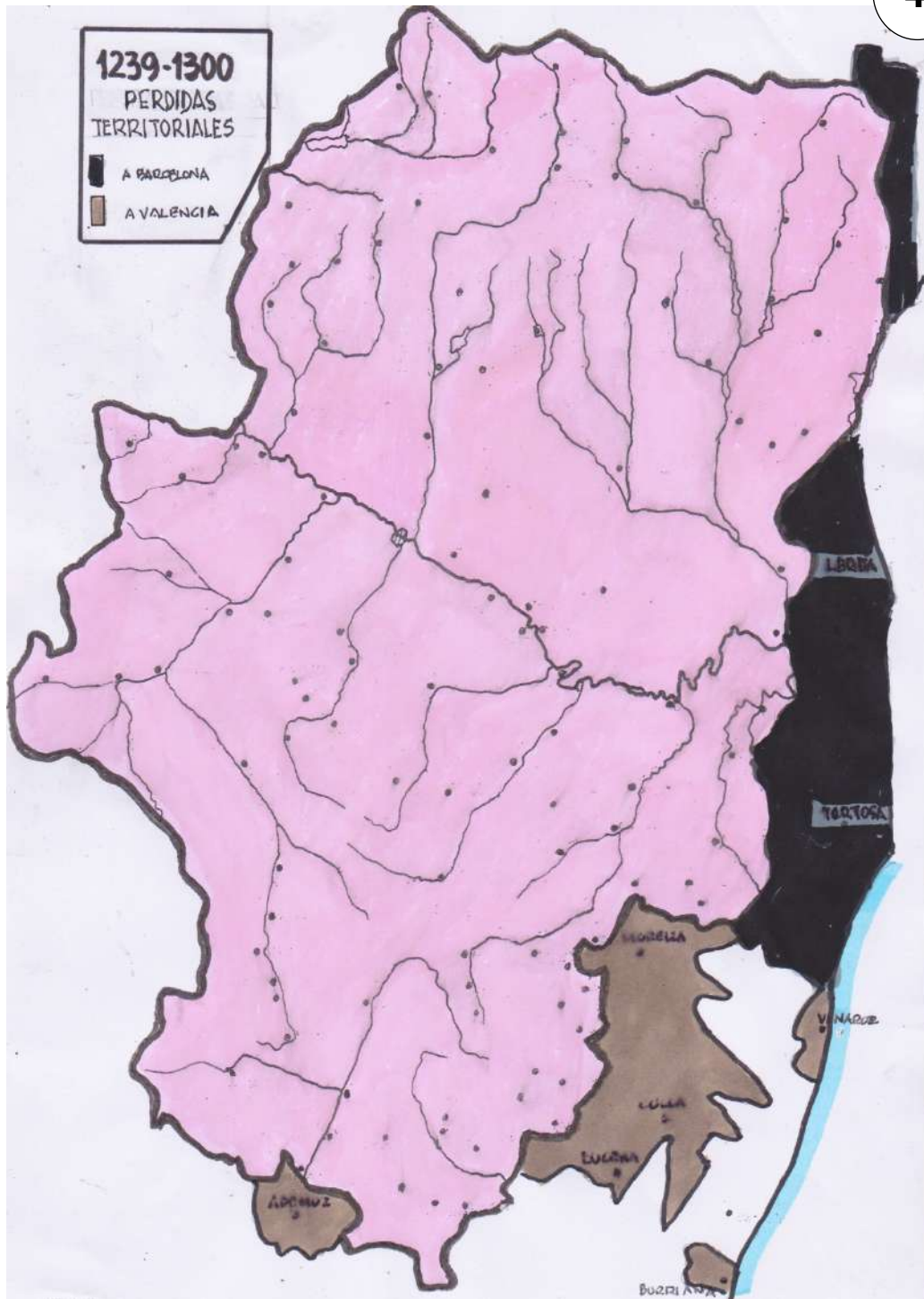
25. Aragón en 1284

4



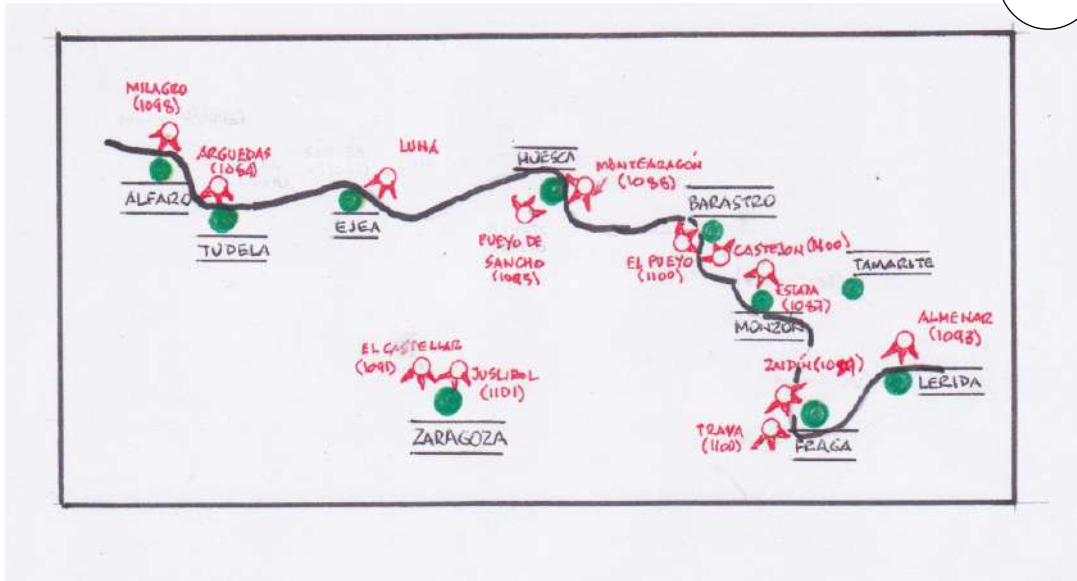
26. Pérdidas territoriales de Aragón entre 1239 y 1300

4



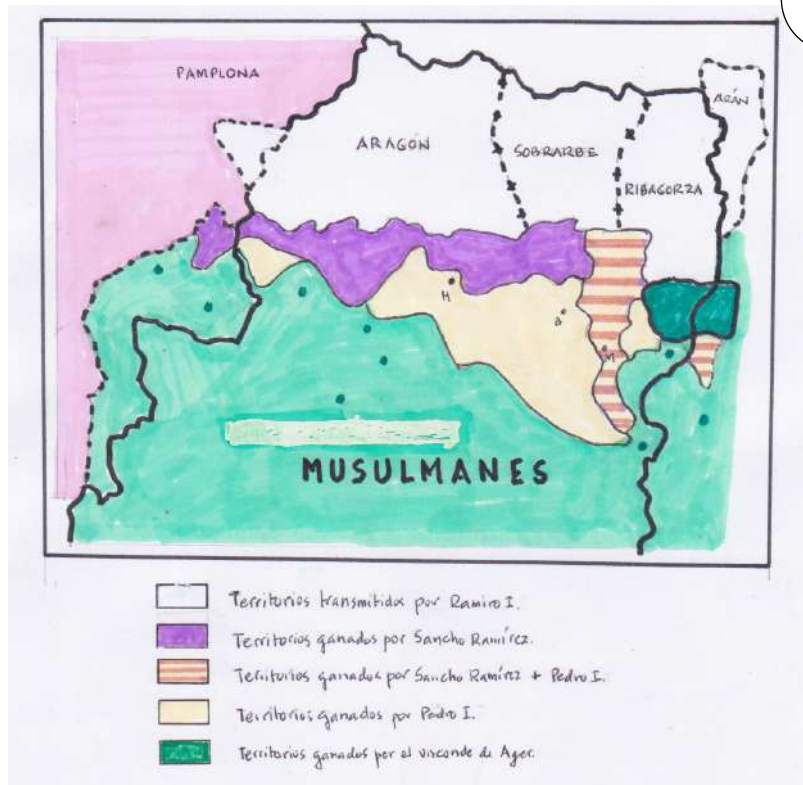
27. Puestos de vigilancia y acoso aragoneses (siglo XI)

4



28. La reconquista en el siglo XI

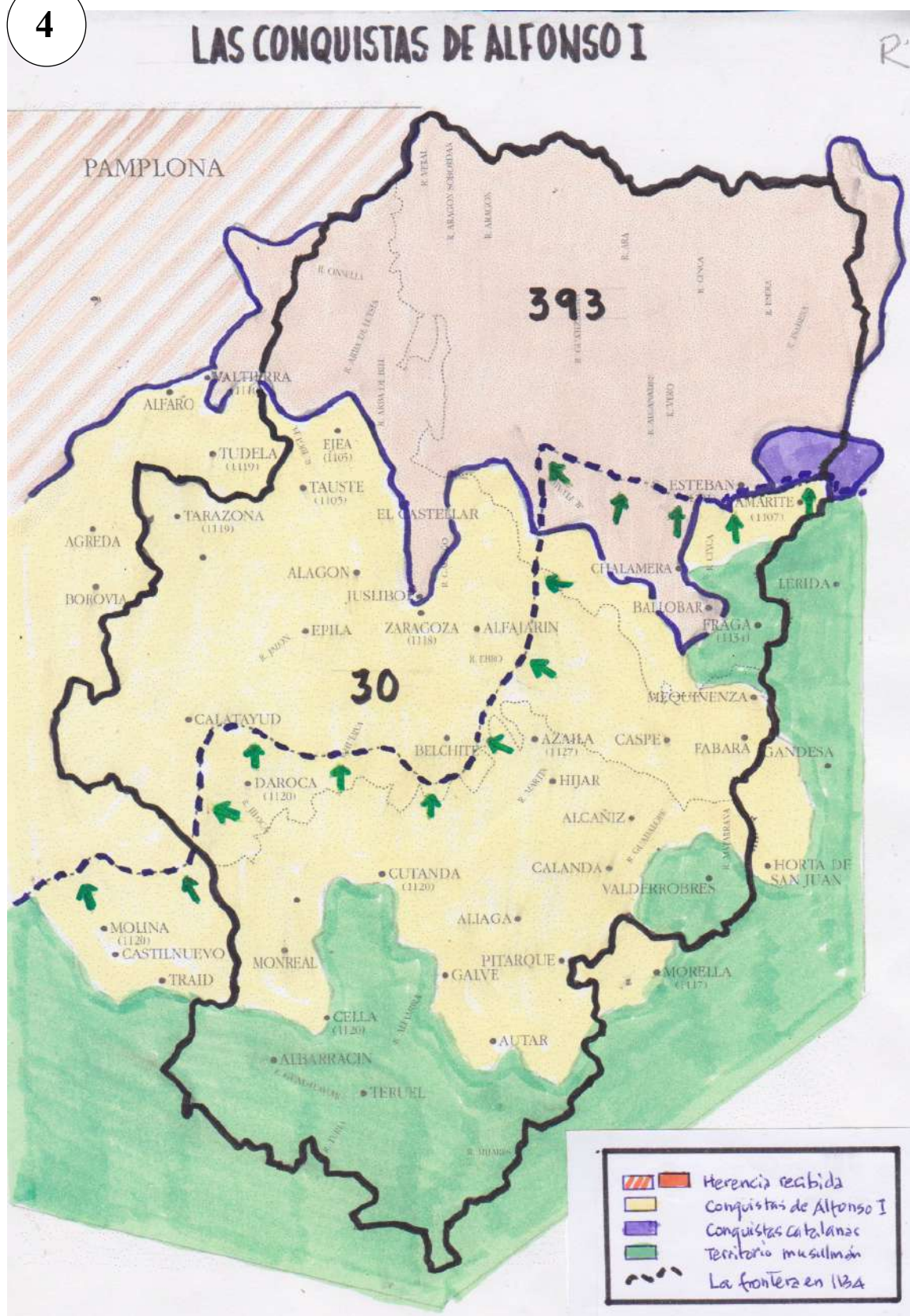
4



29. Las conquistas de Alfonso I

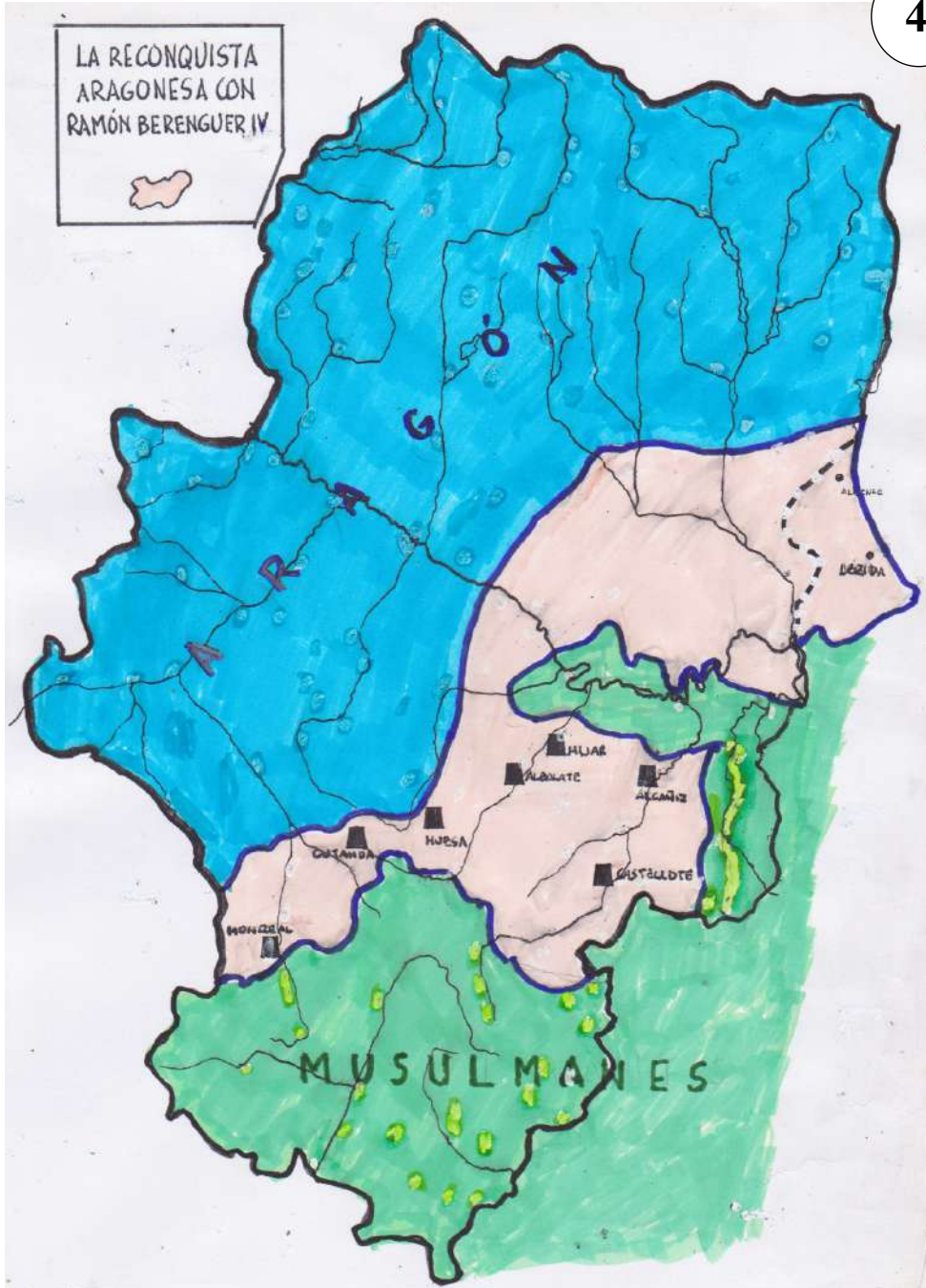
4

LAS CONQUISTAS DE ALFONSO I



30. La reconquista aragonesa con Ramón Berenguer IV

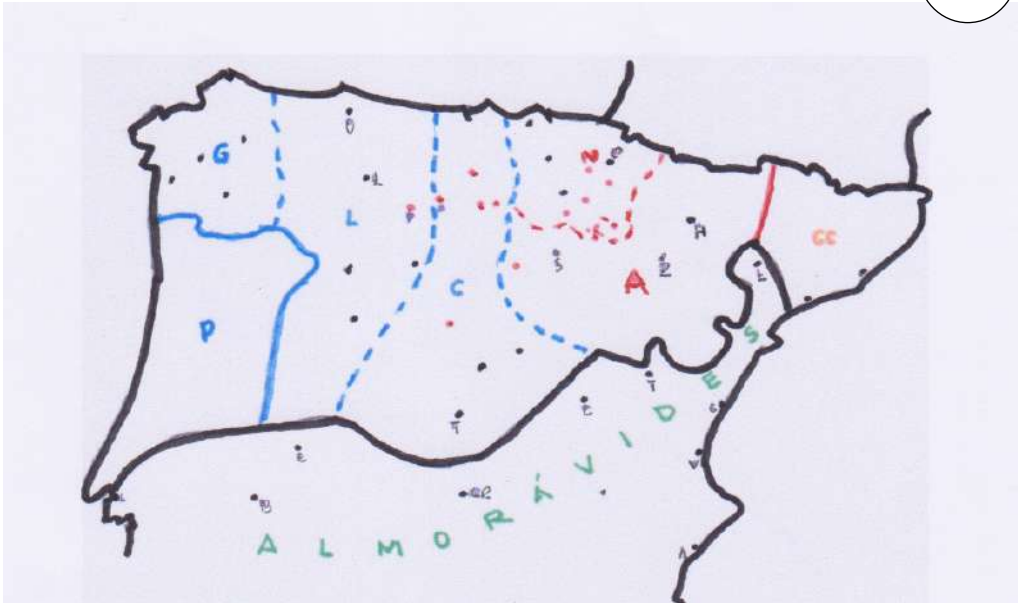
4



2.2.2. Relaciones entre cristianos

31. Castilla y Aragón, unidas

4



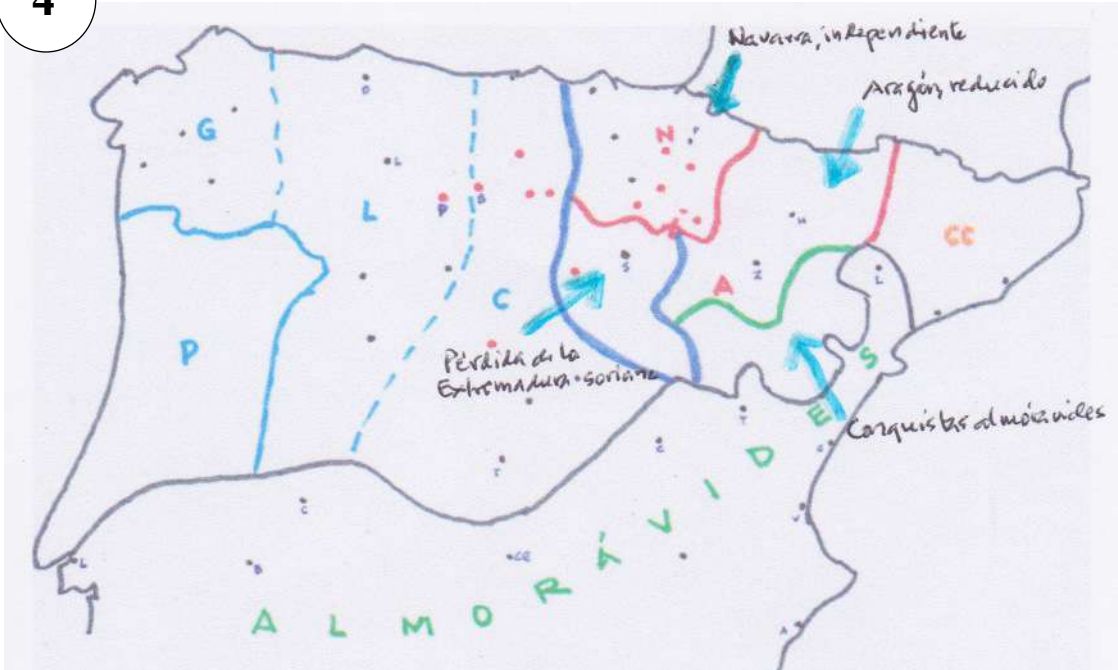
32. Ruptura entre Alfonso I y Urraca

4



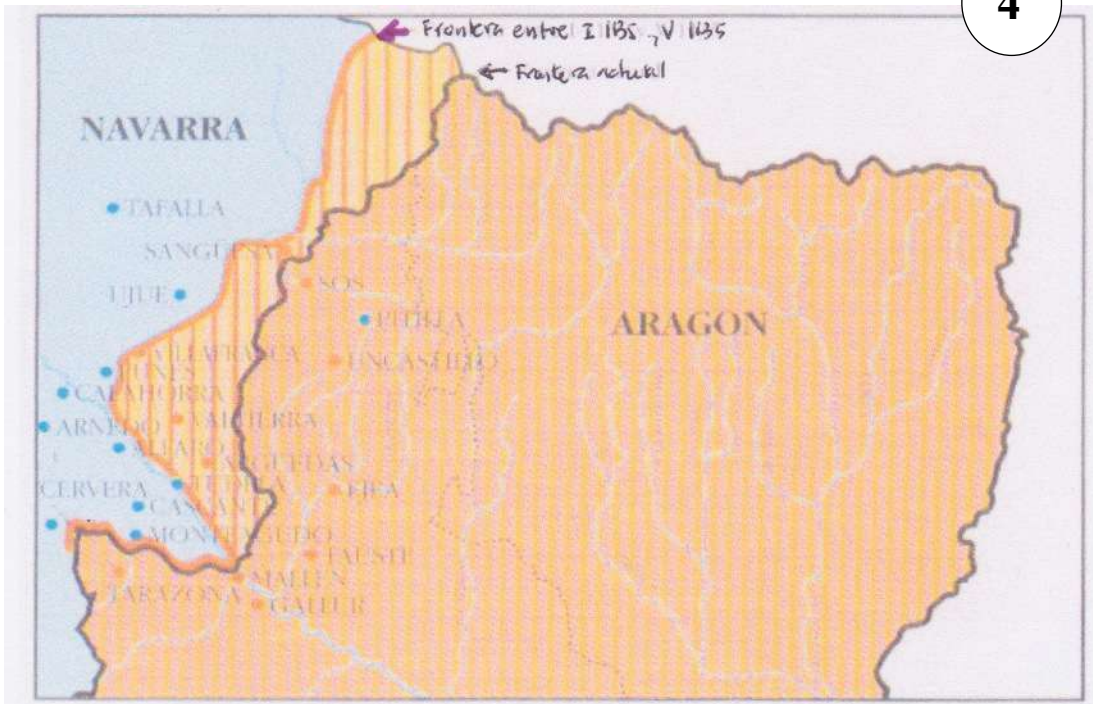
33. La crisis territorial de 1135

4

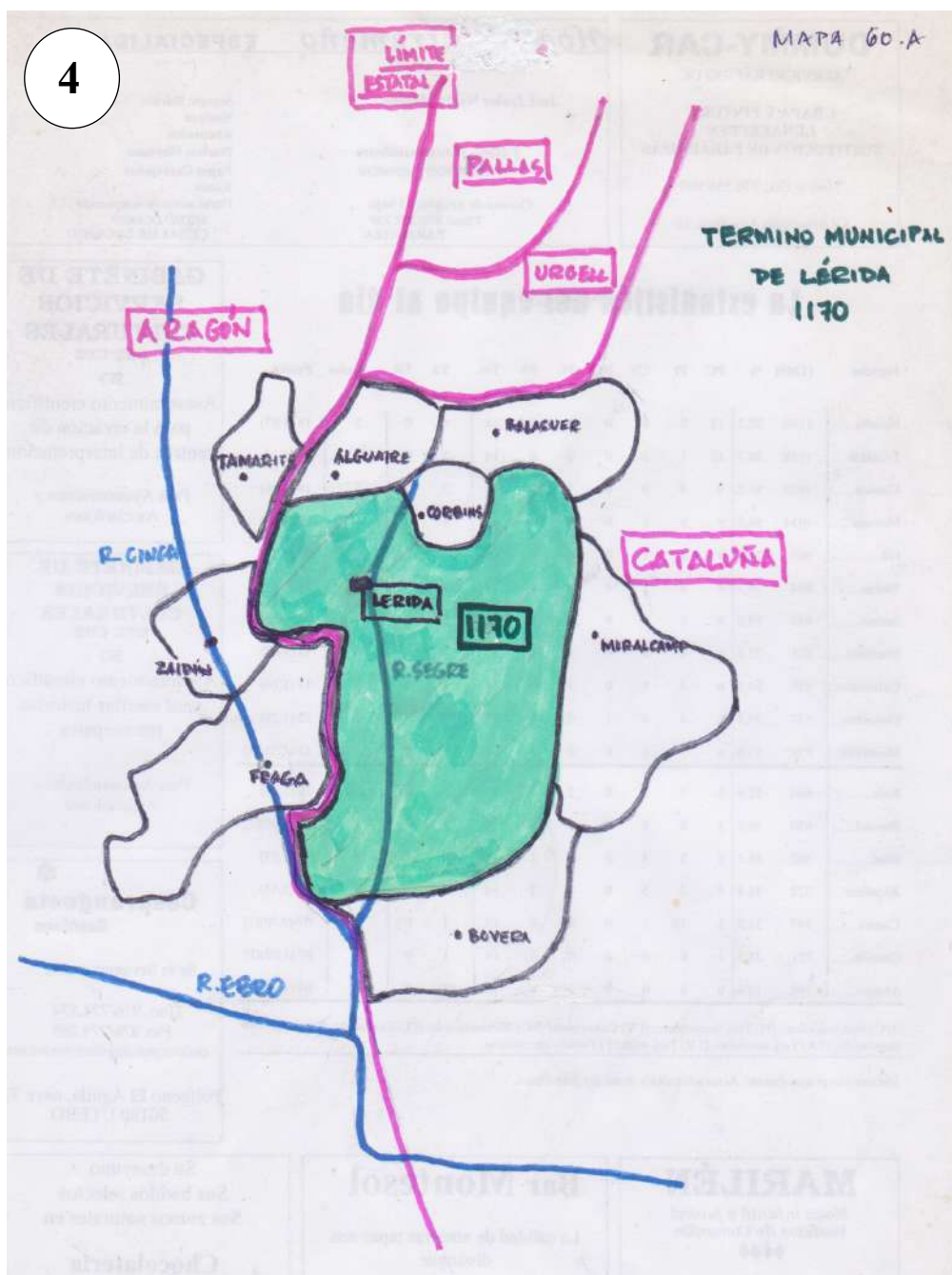


34. Tratado de Vadoluengo de 1135

4



35. Término municipal de Lérida en 1170



2.2.3. Organización del territorio

36. Reino de Monzón



4

37. Huesca y anexos



4

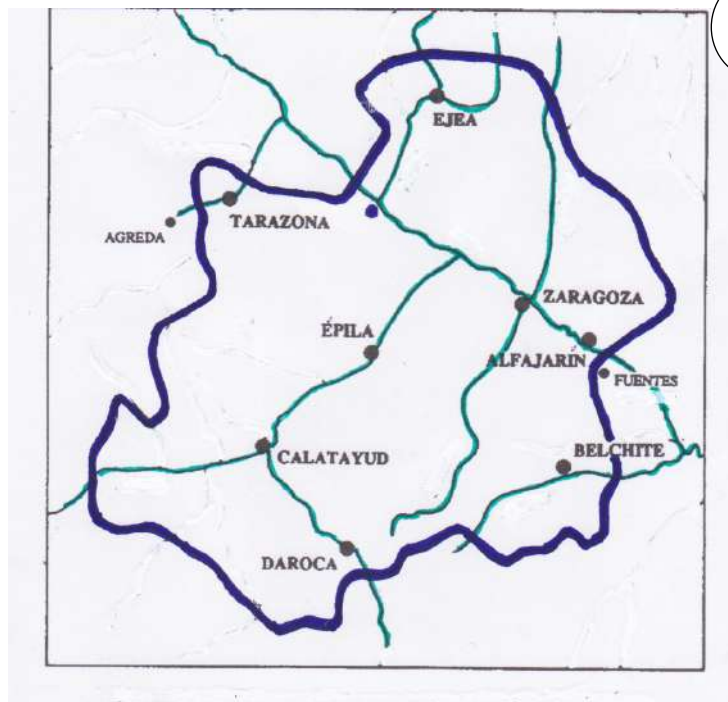
38. Reino de los Mallos (1097-1110)

4



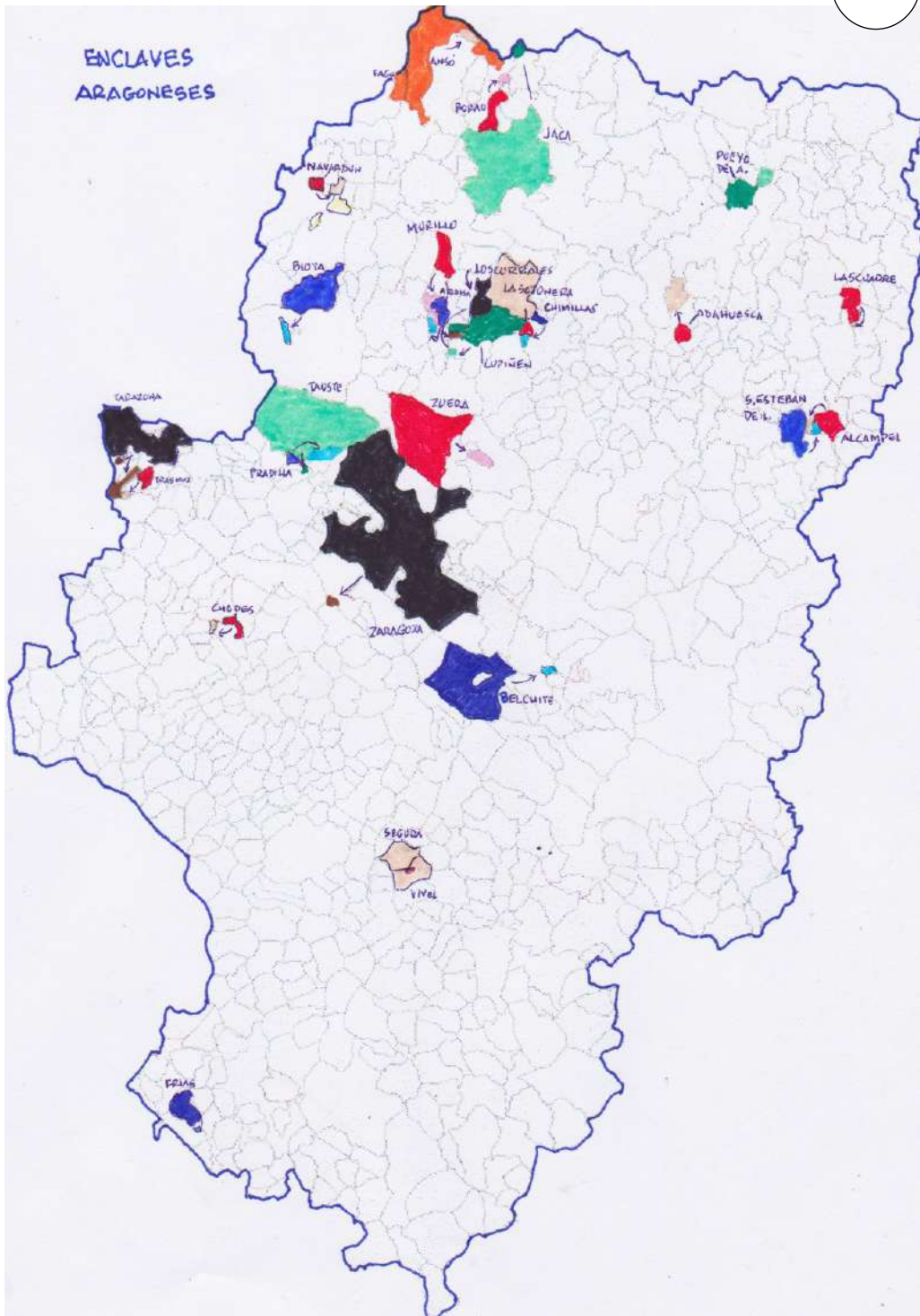
39. Regnum Caesaraugustanum (1135)

4



40. Enclaves aragoneses

3



3. ASPECTOS ECONÓMICOS

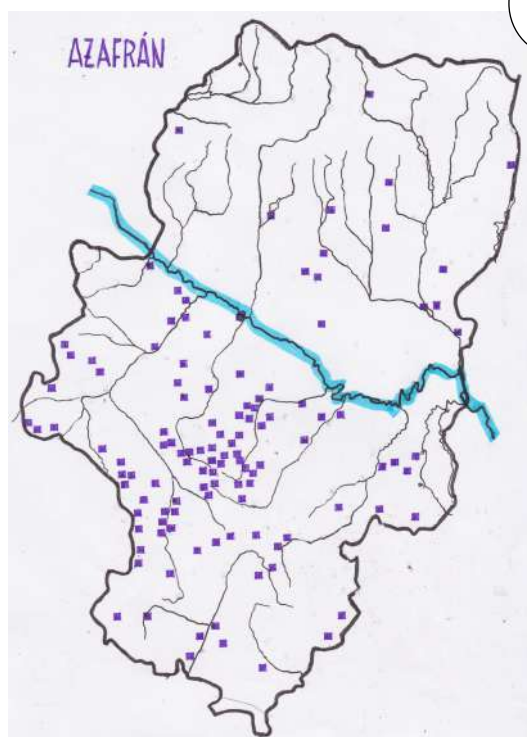


Castejón de Monegros. Colmenar o arnal

3. 1. Agricultura

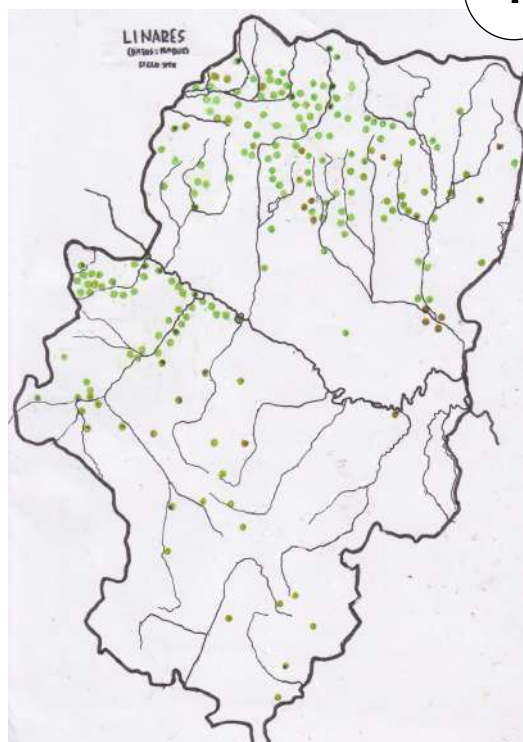
41. Azafrán

3

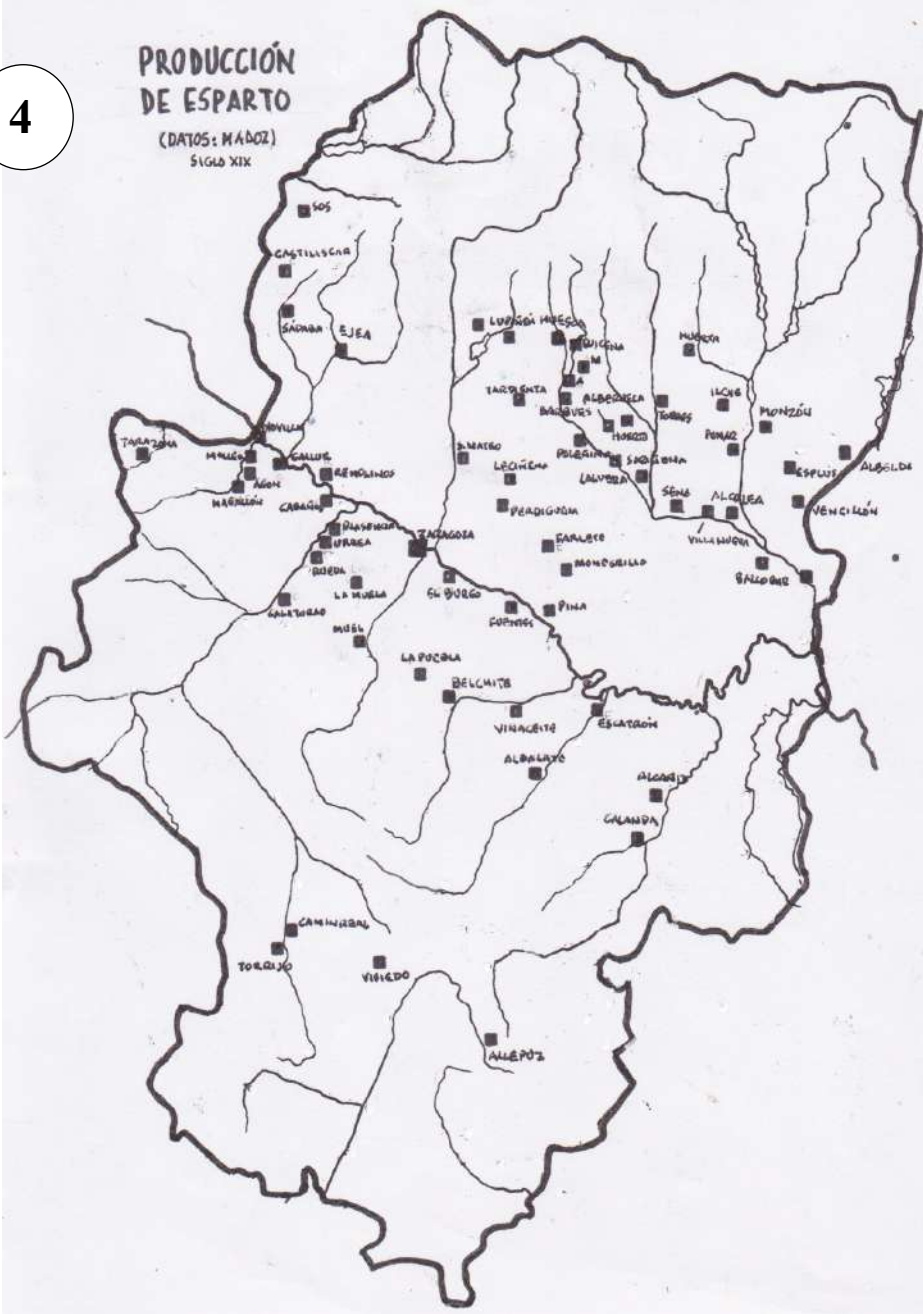


42. Linares

4



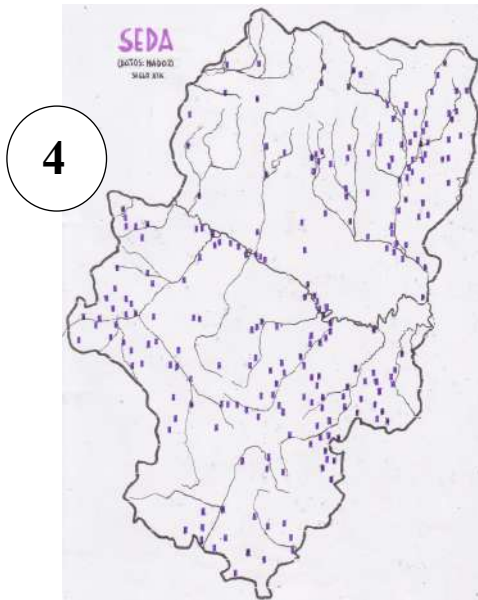
43. Producción de esparto



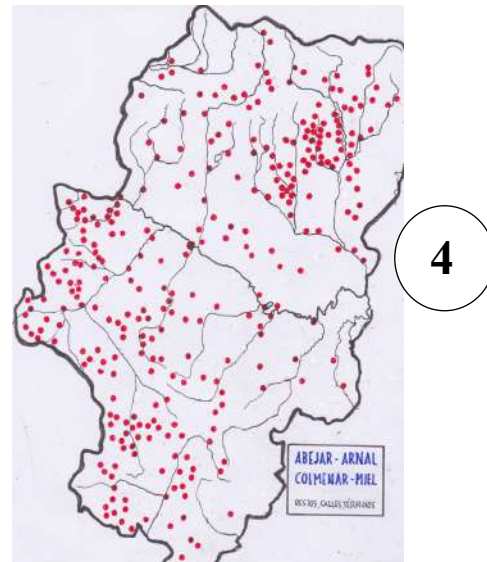
4

3.2. Ganadería

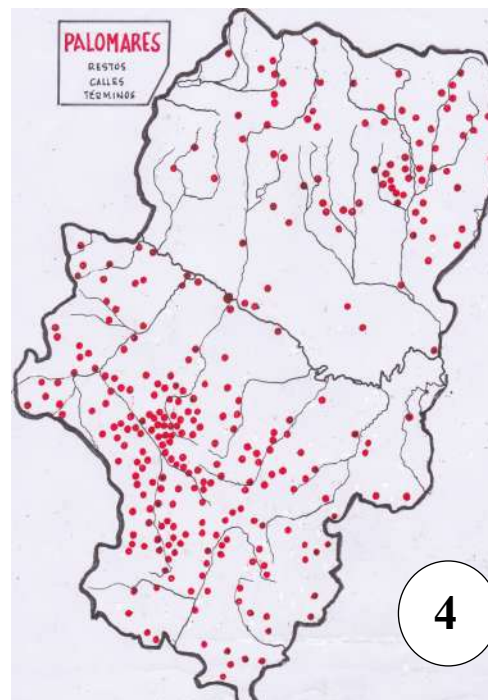
44. Seda



45. Abejar-arnal-colmenar-miel



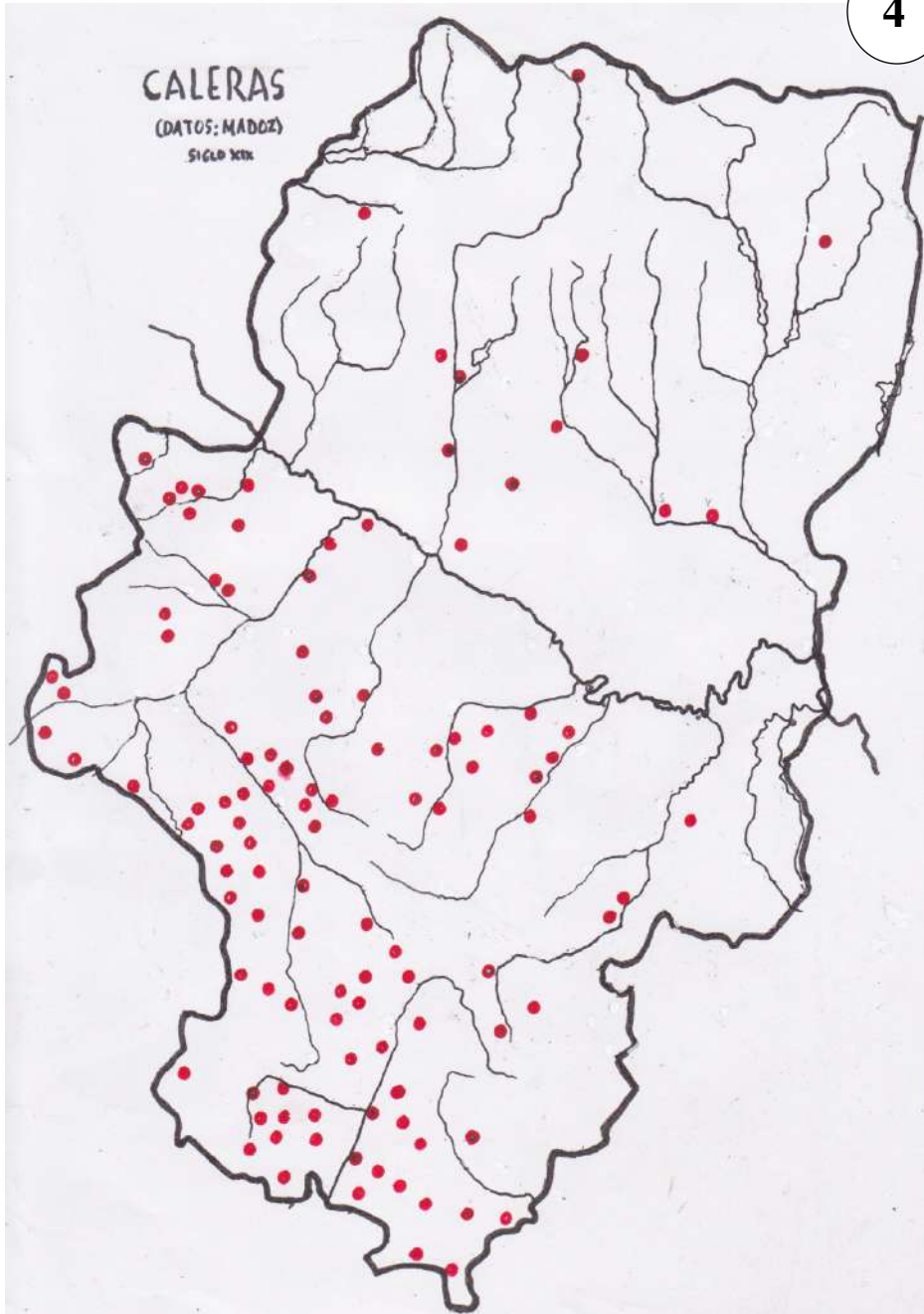
46. Palomares



3.3. Minería

47. Caleras

4



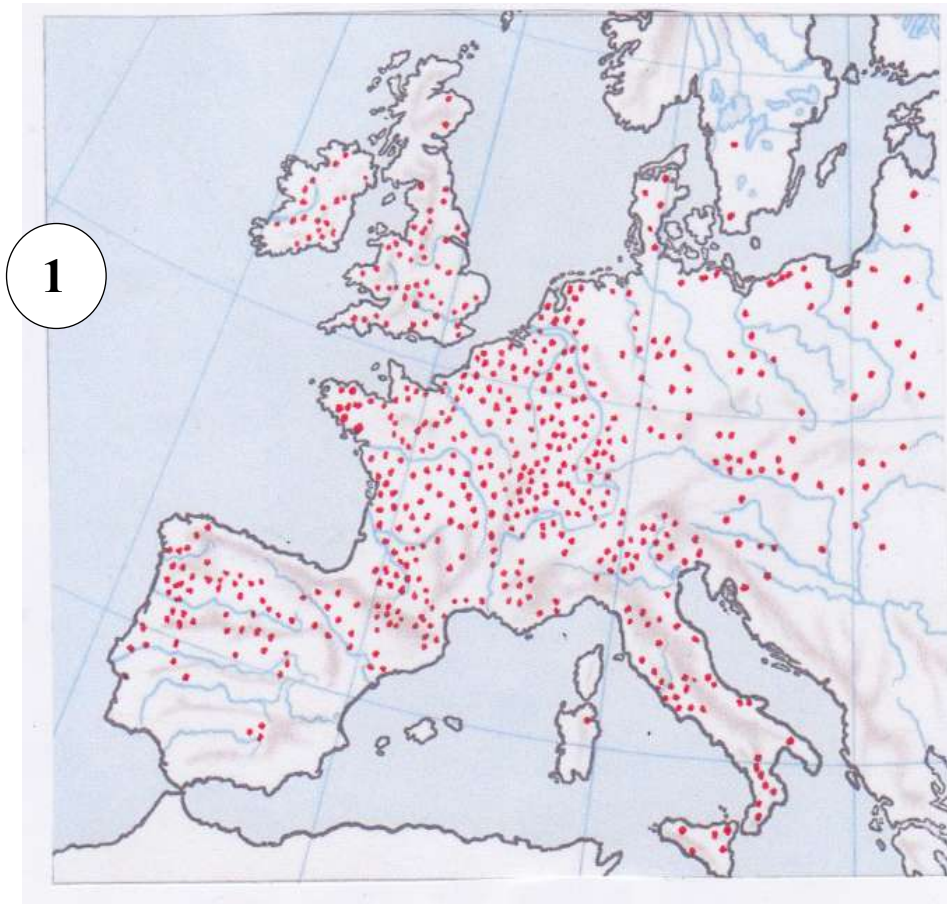
4. ASPECTOS RELIGIOSOS



Corporales de Anión

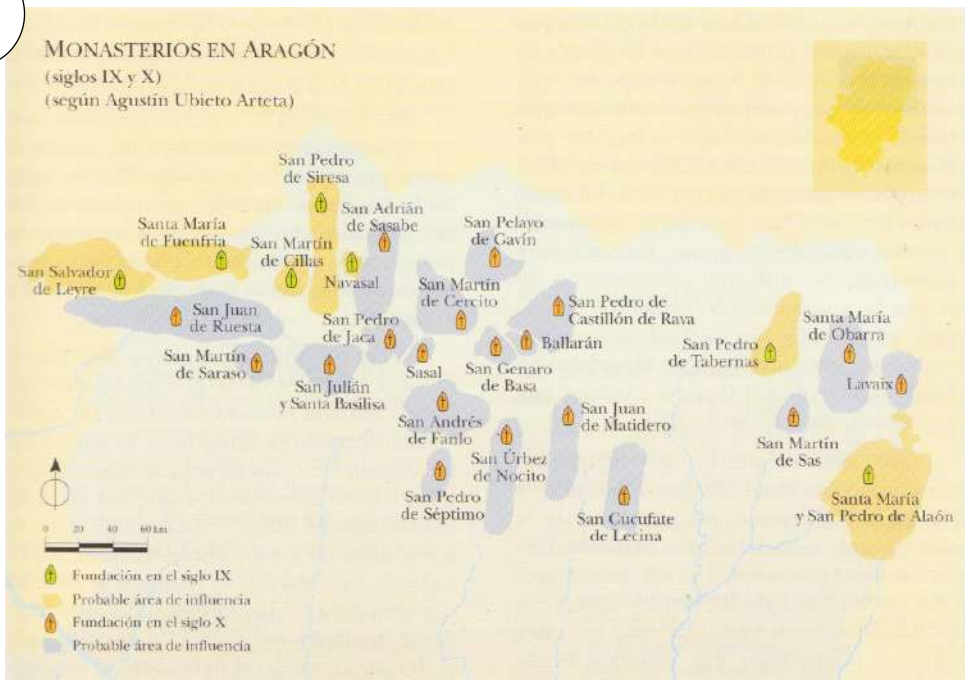
4.1. Monasterios y conventos

48. Red de monasterios cluniacenses y cistercienses (siglos X-XIII)



49. Monasterios en Aragón (siglos IX y X)

2



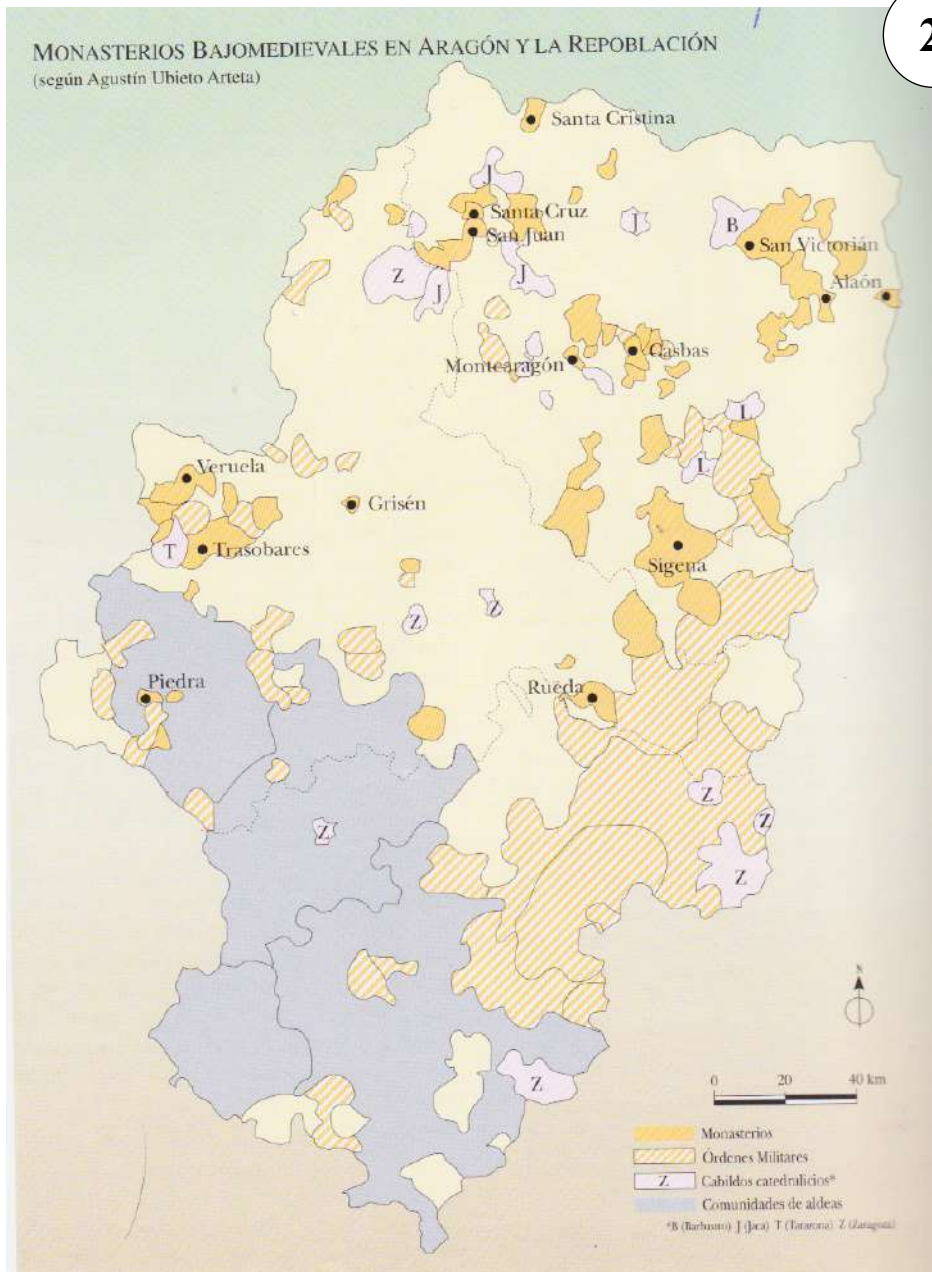
50. Monasterios en Aragón (siglo XI)

2



51. Monasterios bajomedievales y la repoblación

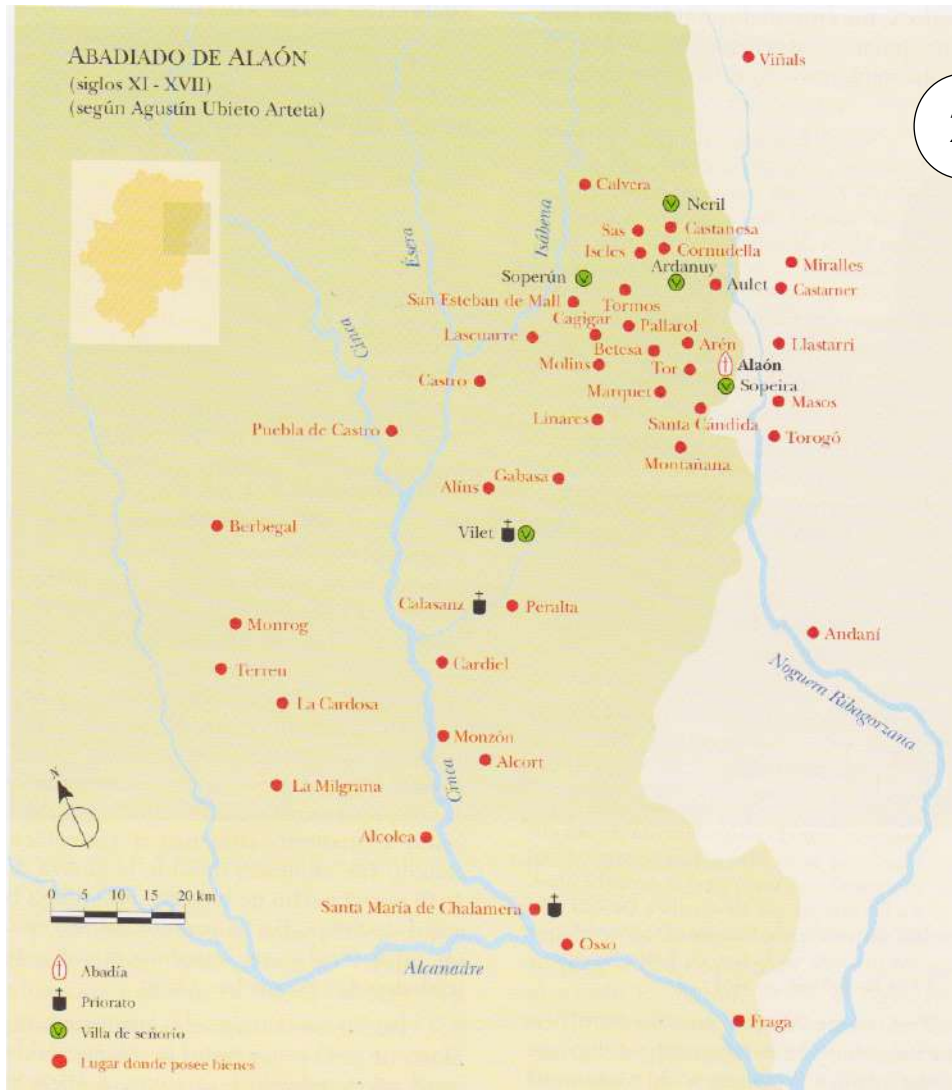
2



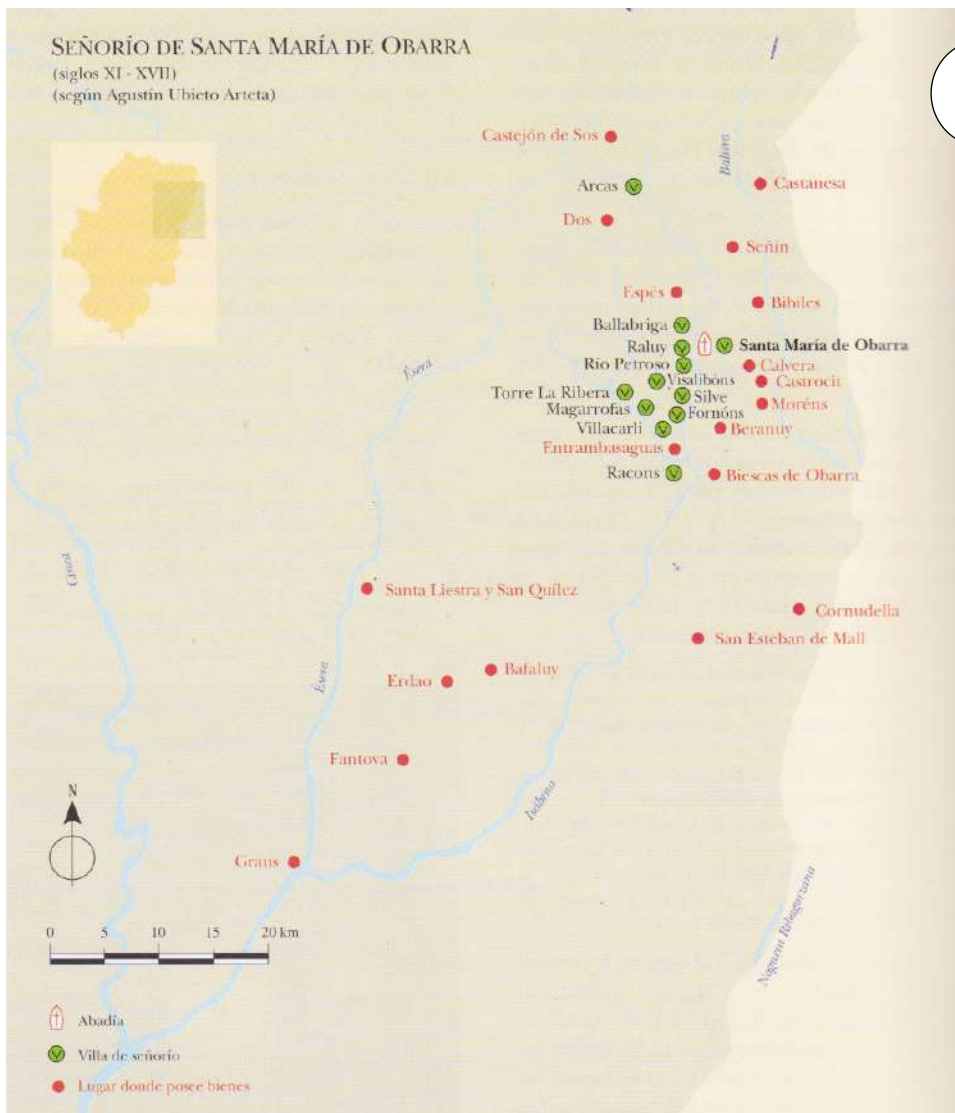
52. Los monasterios cistercienses (siglos XII-XIII)



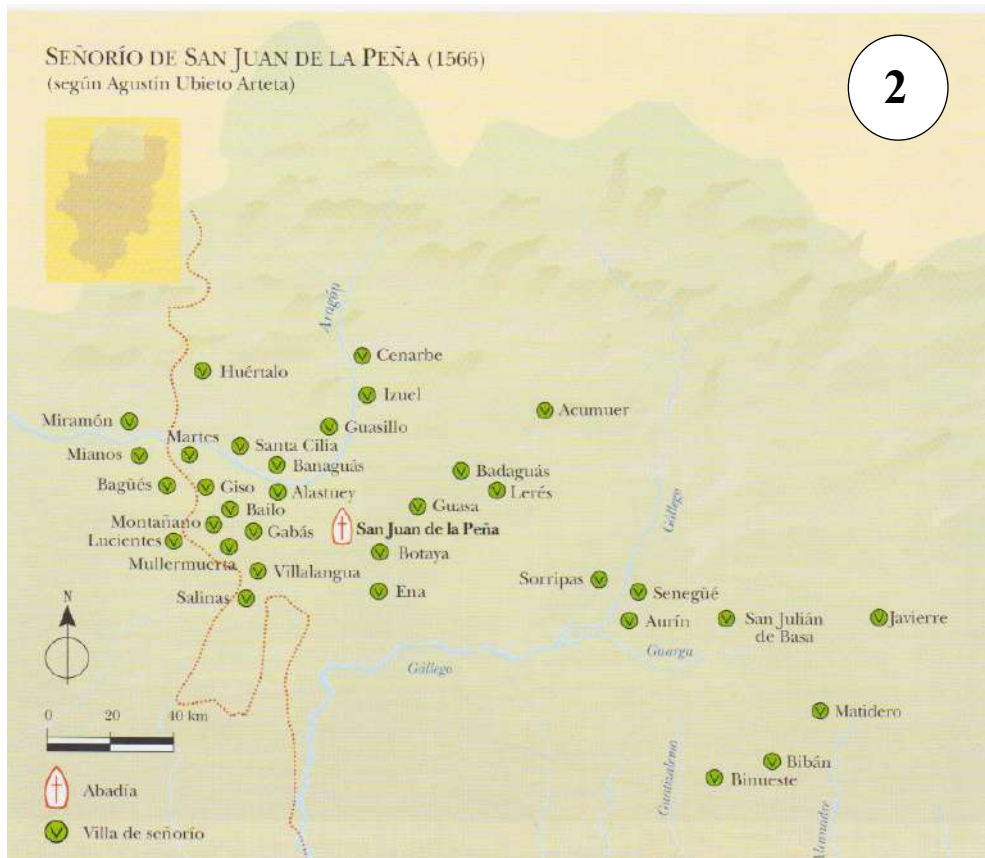
53. Abadiado de Alaón (siglos XI-XVII)



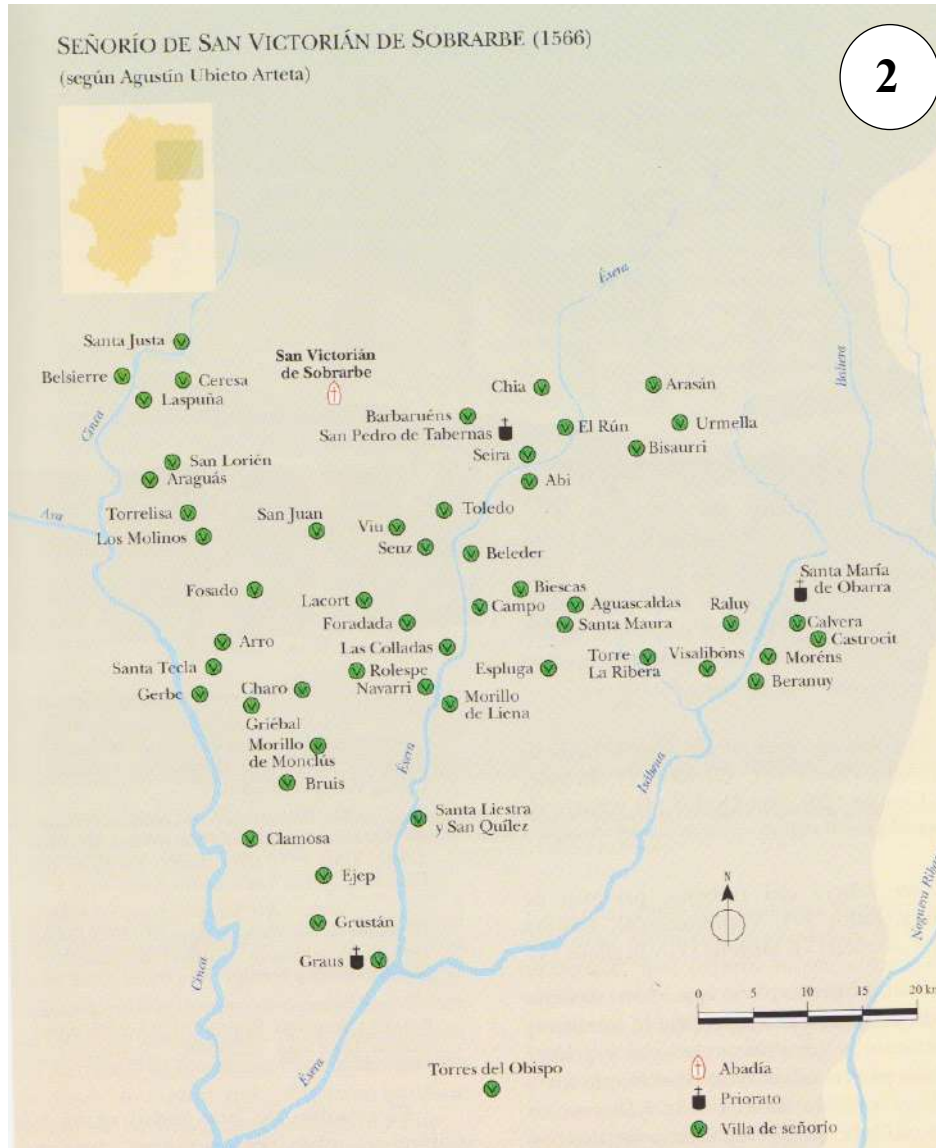
54. Señorío de Santa María de Obarra (siglos XI-XVII)



55. Señorío de San Juan de la Peña (1566)



56. Señorío de San Victorián de Sobrarbe (1566)

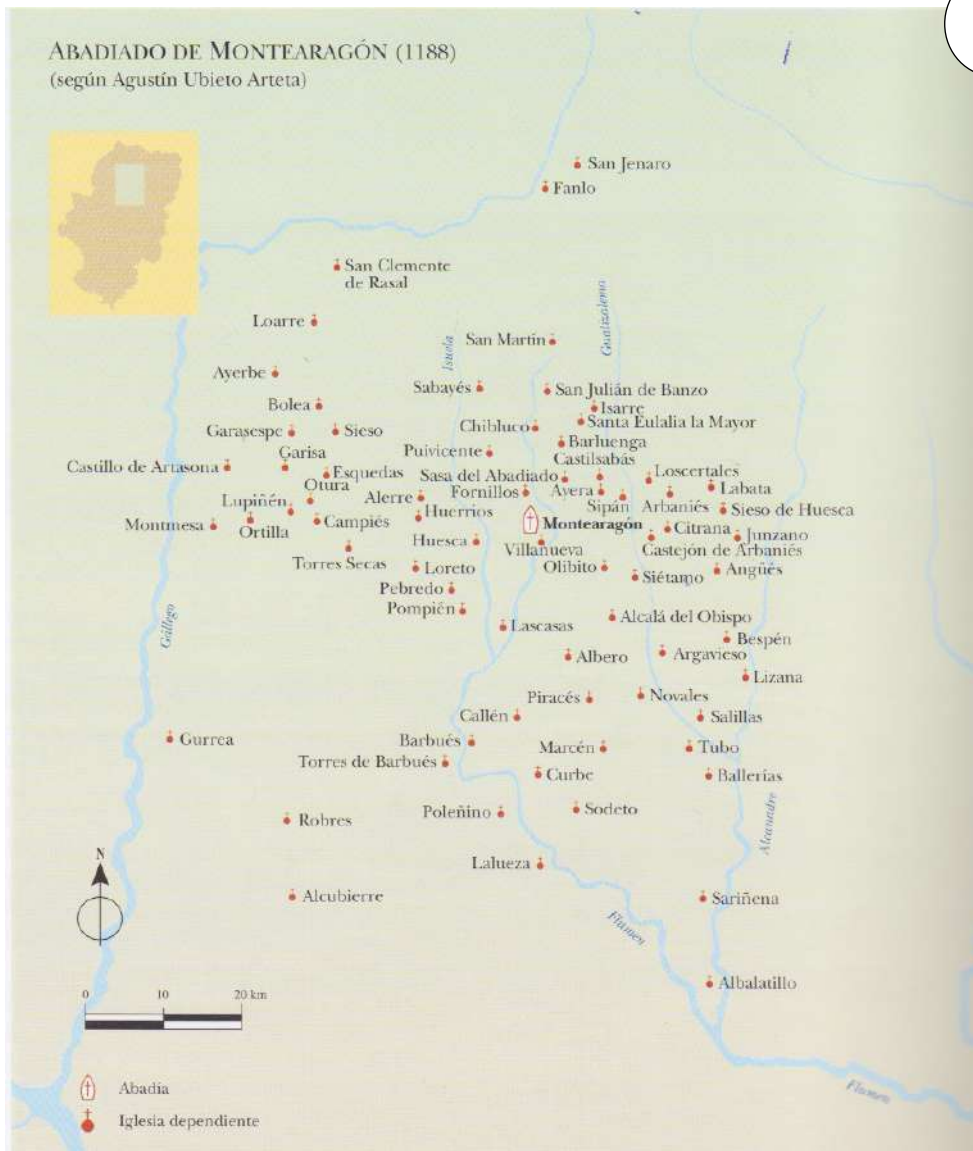


57. Patrimonio del monasterio de San Andrés de Fanlo (siglo XIII)



58. Abadiado de Montearagón (1188)

2



59. Señorío de Montearagón (1566)

2



60. Señorío de Santa María de Veruela (siglos XIII-XIX)



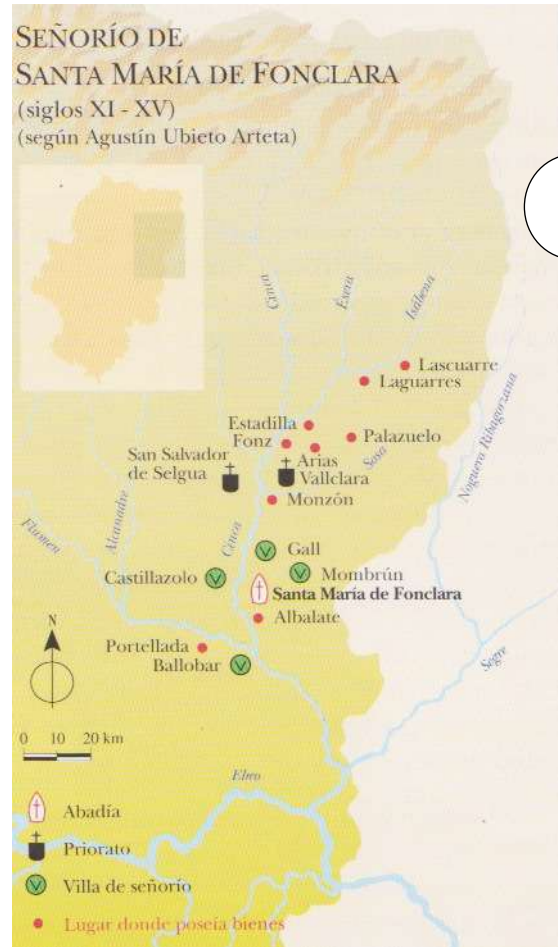
61. Señorío de Santa María de Rueda (siglos XIII-XIX)



62. Señorío de Santa María de Piedra (siglos XIII-XIX)

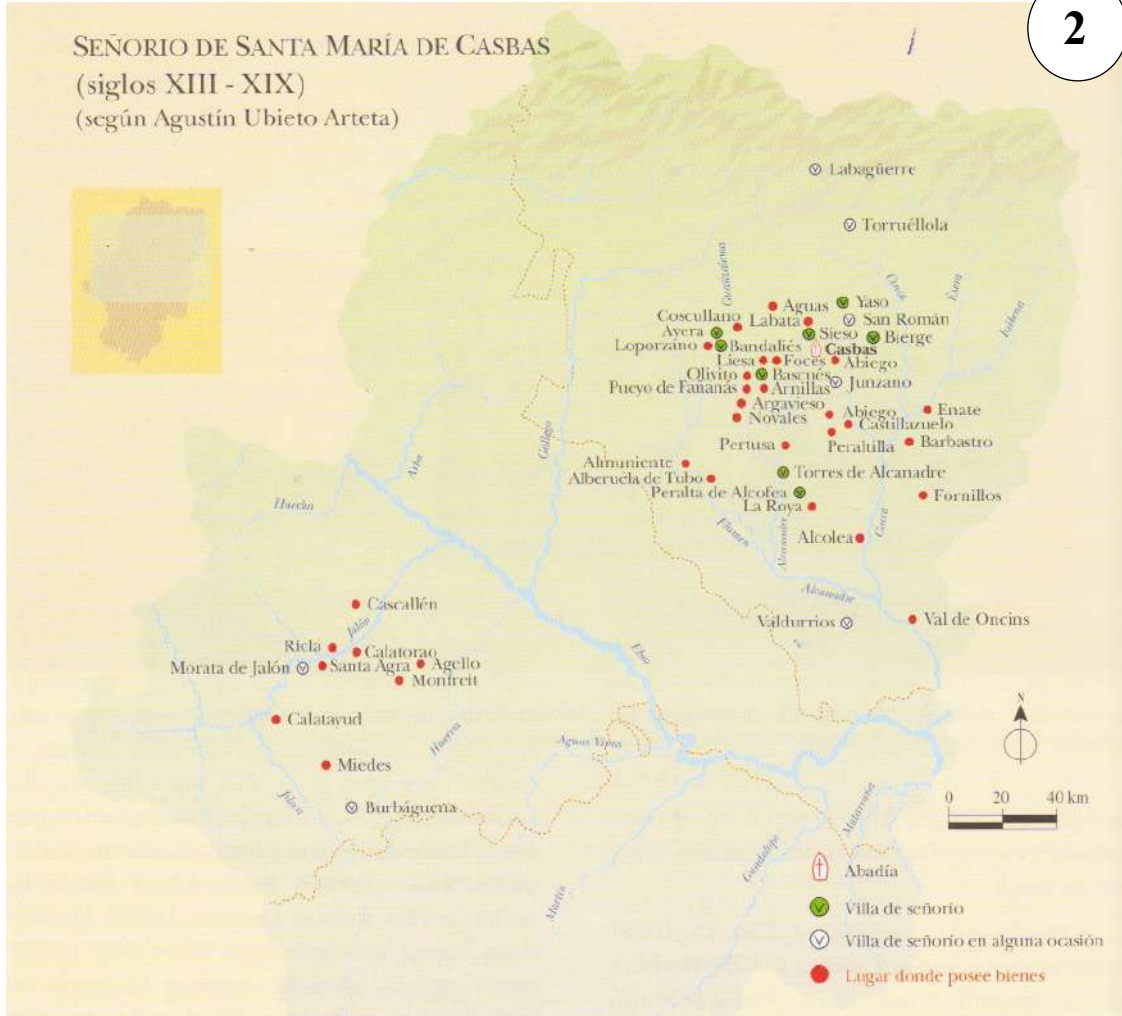


63. Señorío de Santa María de Fonclara (siglos XI-XV)



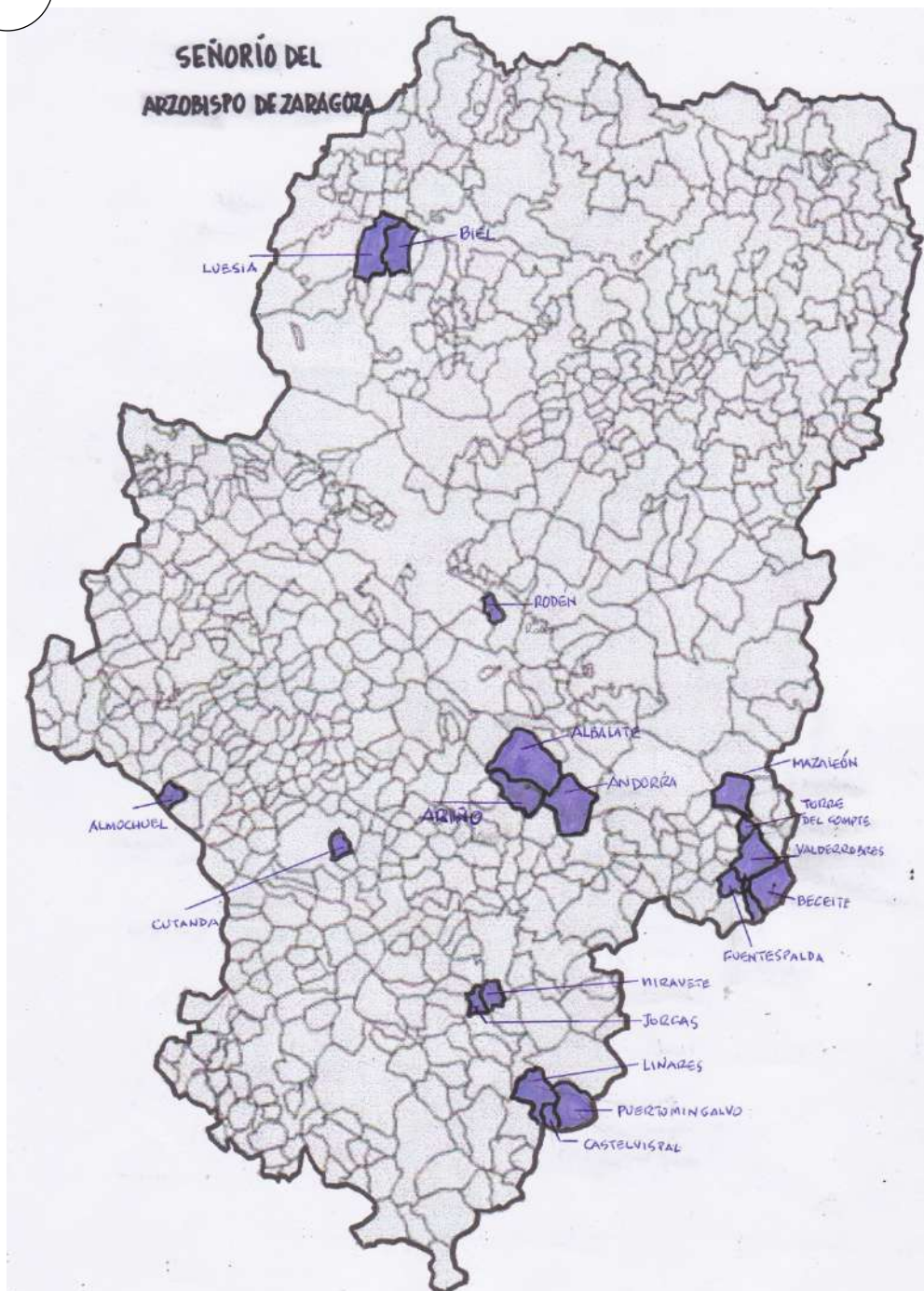
64. Señorío de Santa María de Casbas (siglos XIII-XIX)

2



65. Señorío del arzobispado de Zaragoza

4

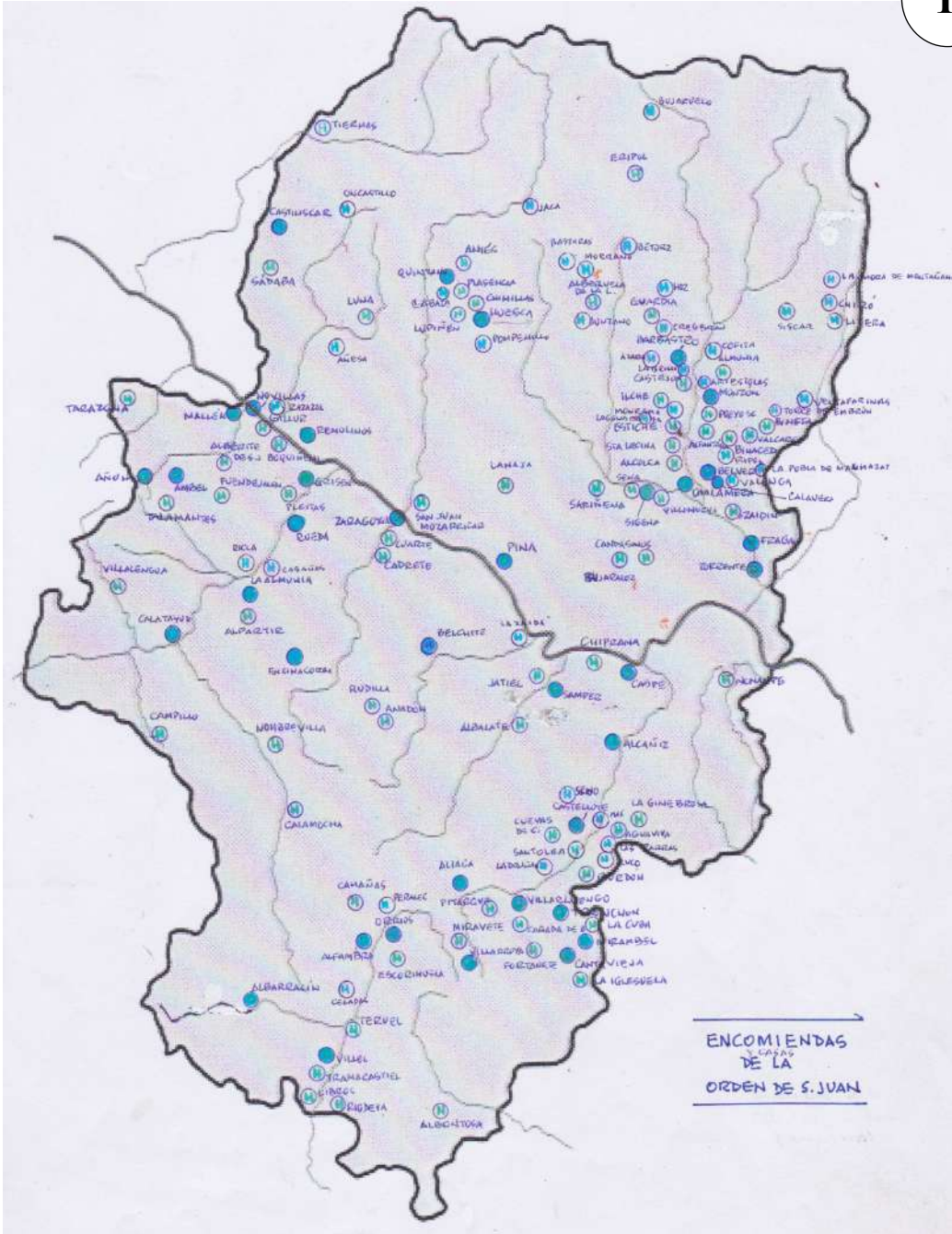


4.2. Órdenes Militares y Mendicantes

4.2.1. Órdenes Militares

66. Encomiendas y casas de la Orden de San Juan

1



4.2.2. Órdenes Mendicantes

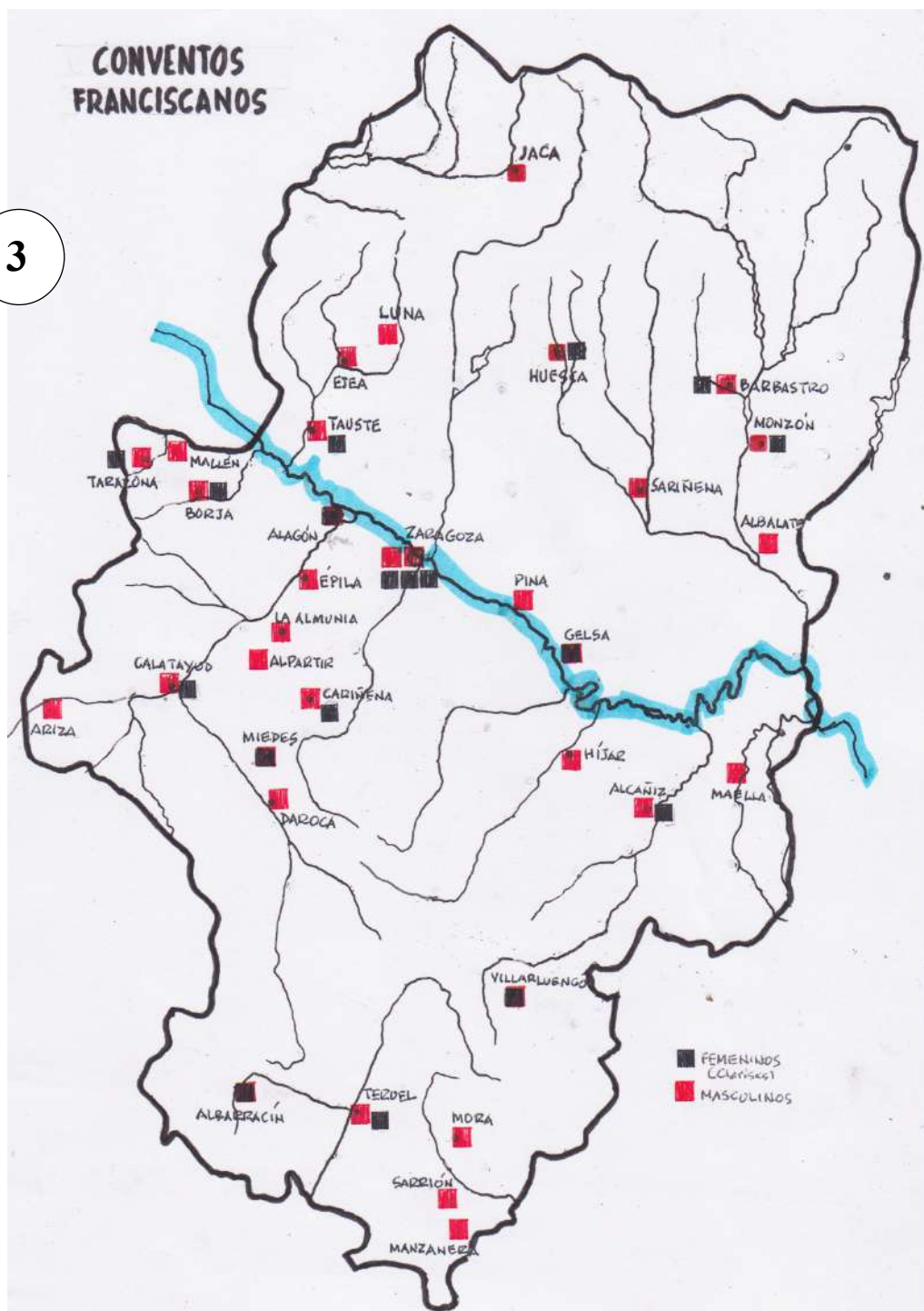
70. Órdenes Mendicantes en Aragón (siglos XIII-XVII)



2

71. Conventos franciscanos

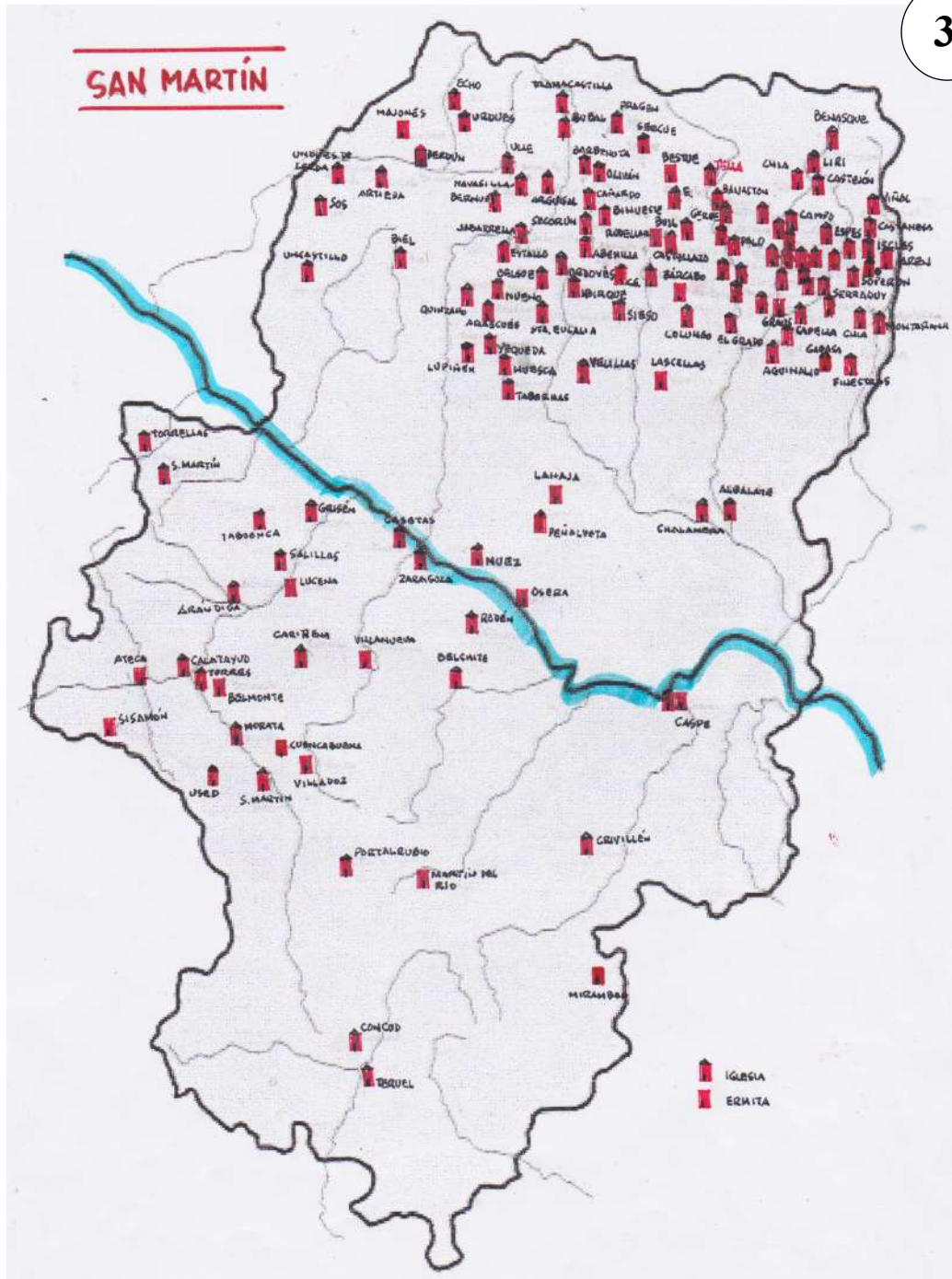
3



4.3. Advocaciones de Santos

72. Iglesias y ermitas dedicadas a San Martín

3



73. Iglesias y ermitas dedicadas a San Cristóbal

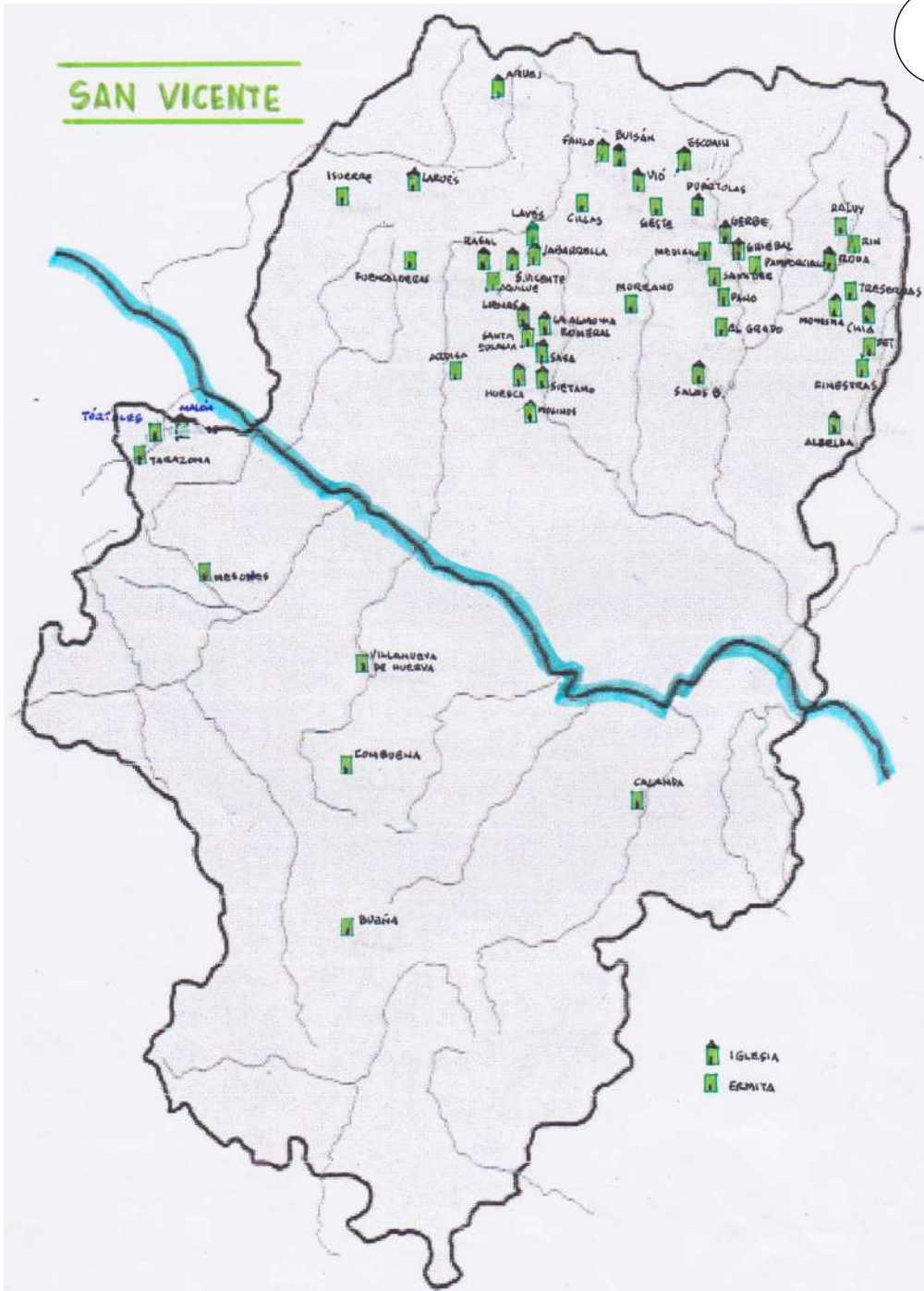


74. Iglesias y ermitas dedicadas a San Roque



75. Iglesias y ermitas dedicadas a San Vicente

3



76. Iglesias y ermitas dedicadas a Santa Bárbara

3



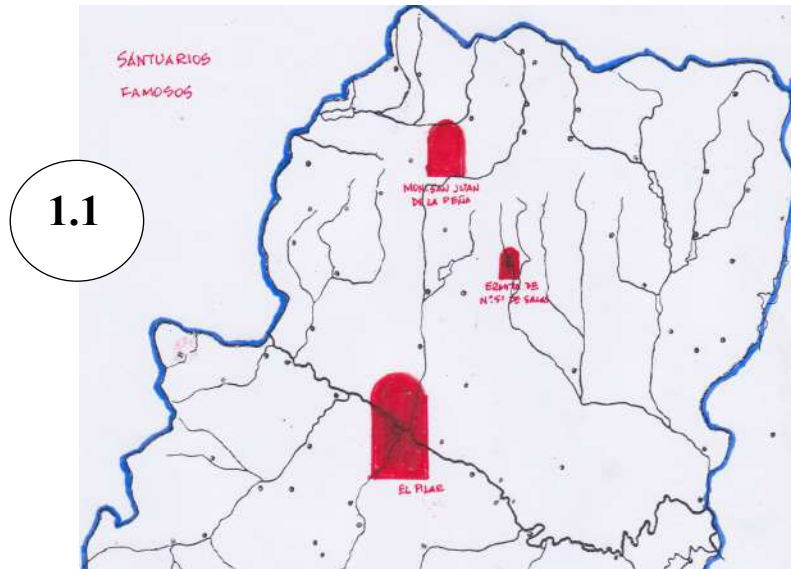
78. Peirones, calles, plazas y términos dedicados a la Virgen del Pilar

3

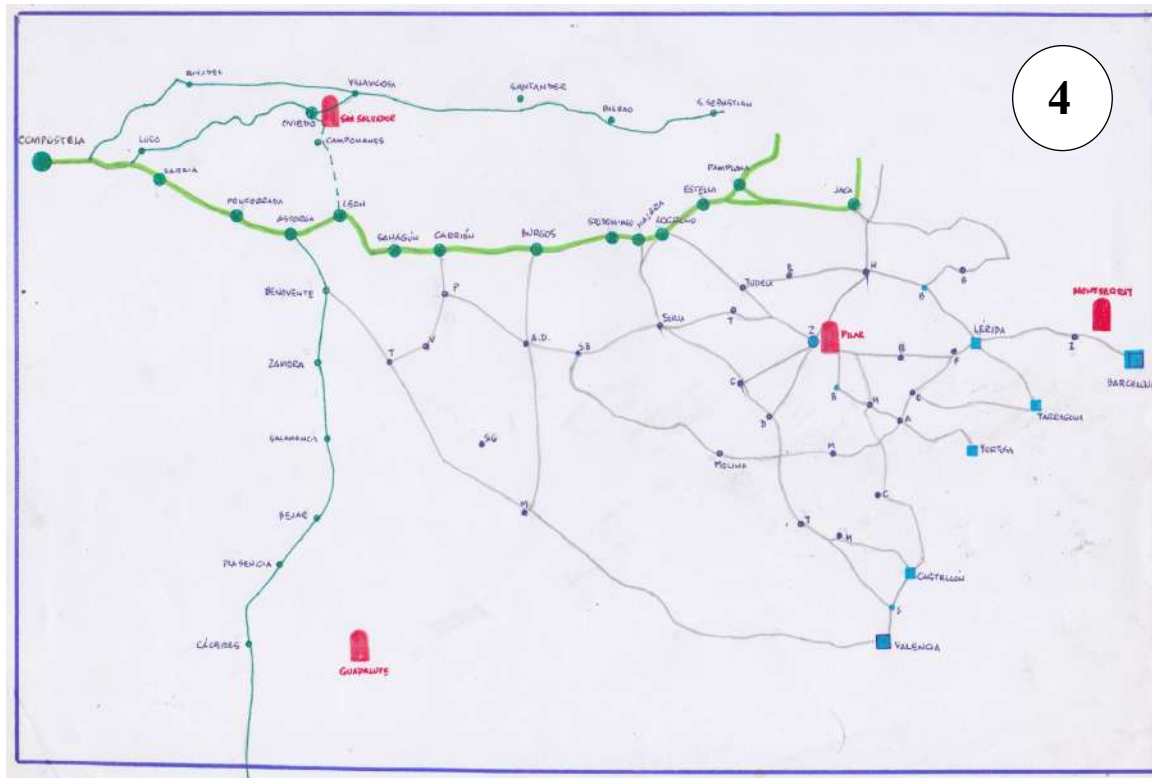


4.4. Manifestaciones religiosas

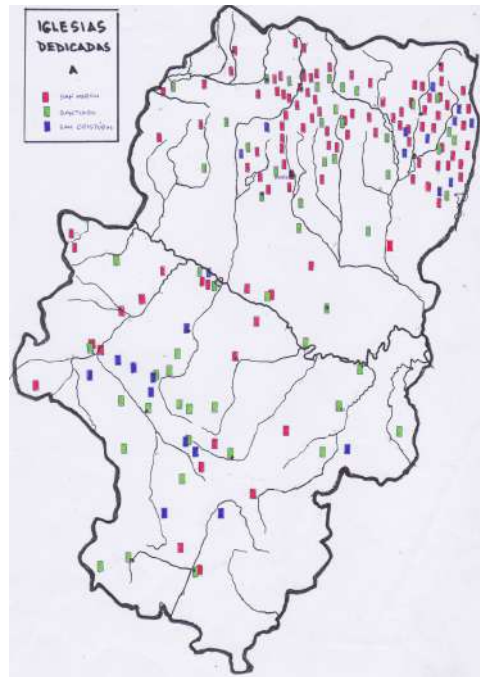
79. Santuarios aragoneses famosos



80. Santuarios españoles famosos universalmente

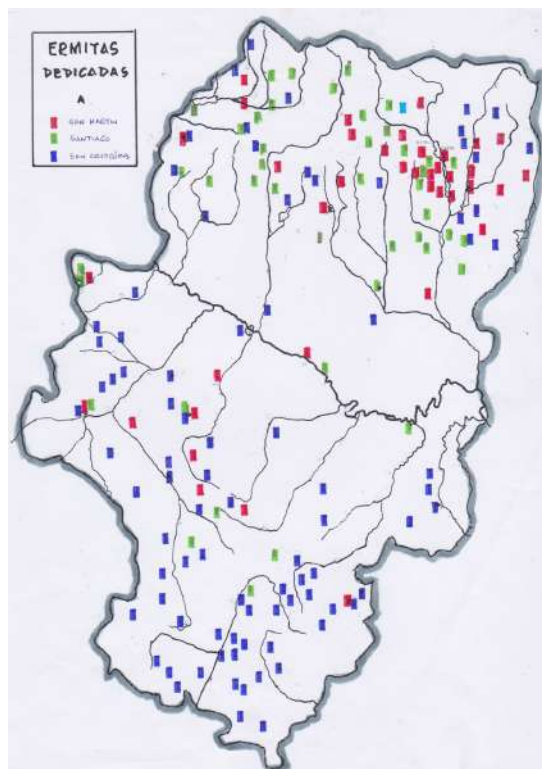


81. Iglesias dedicadas a S. Martín, Santiago y S. Cristóbal



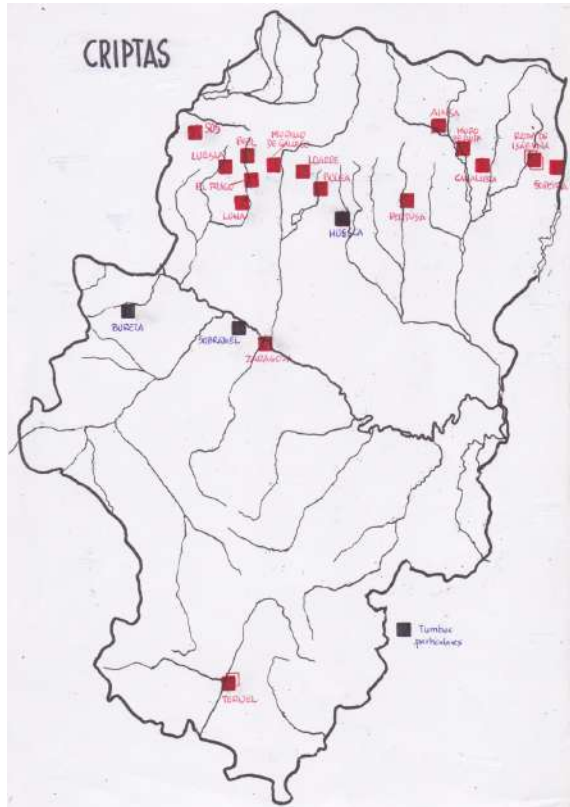
1

82. Ermitas dedicadas a S. Martín, Santiago y S. Cristóbal



1

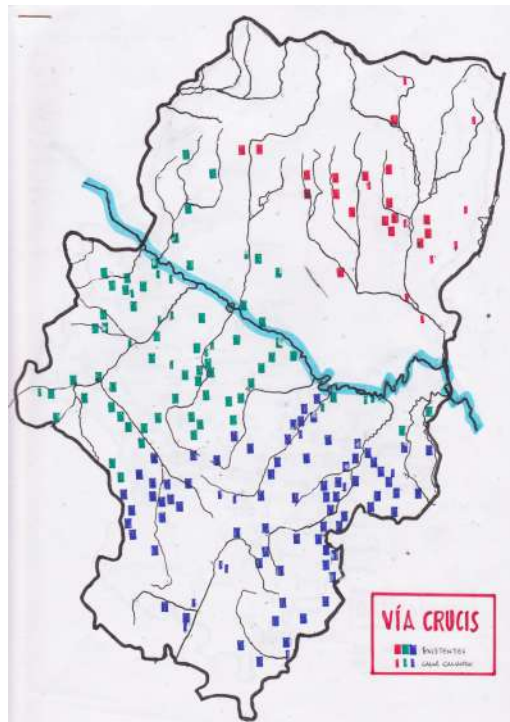
83. Criptas



3

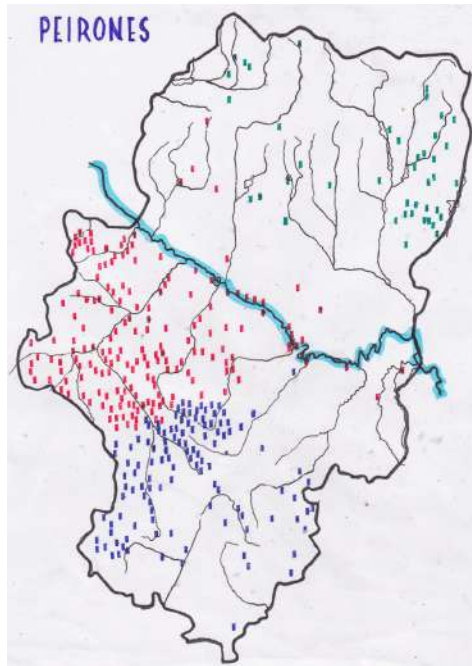
84. Via crucis

3



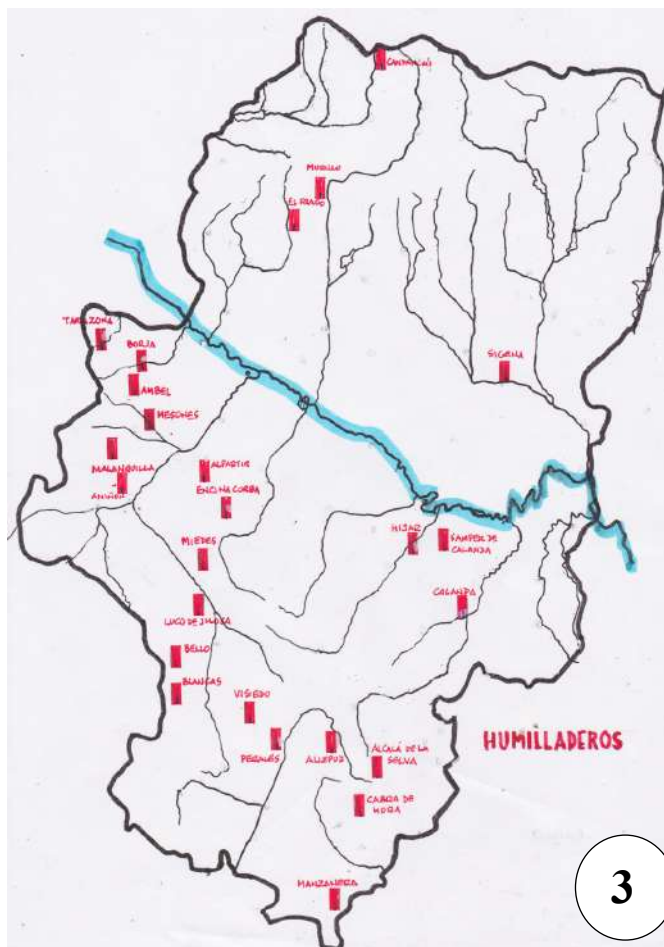
85. Peirones

3



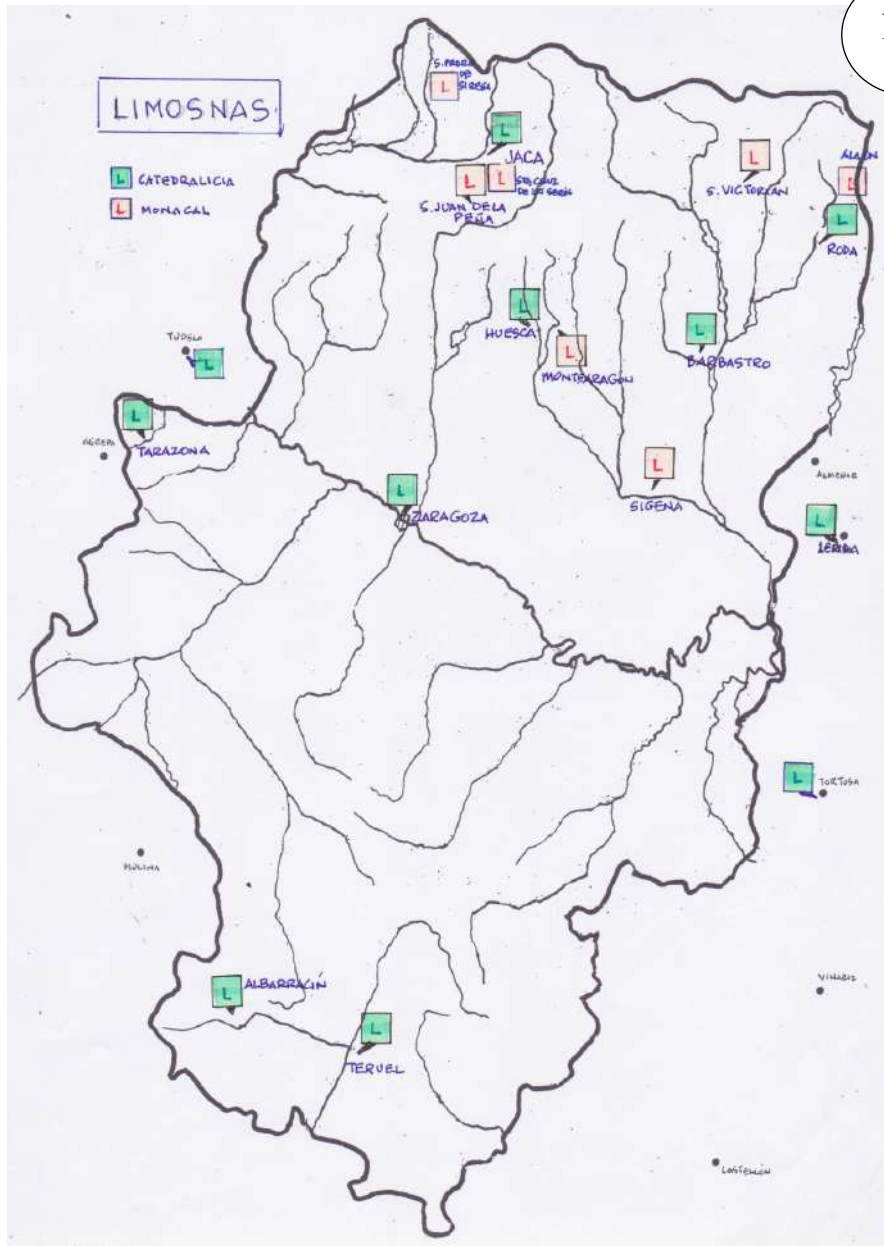
86. Humilladeros

3



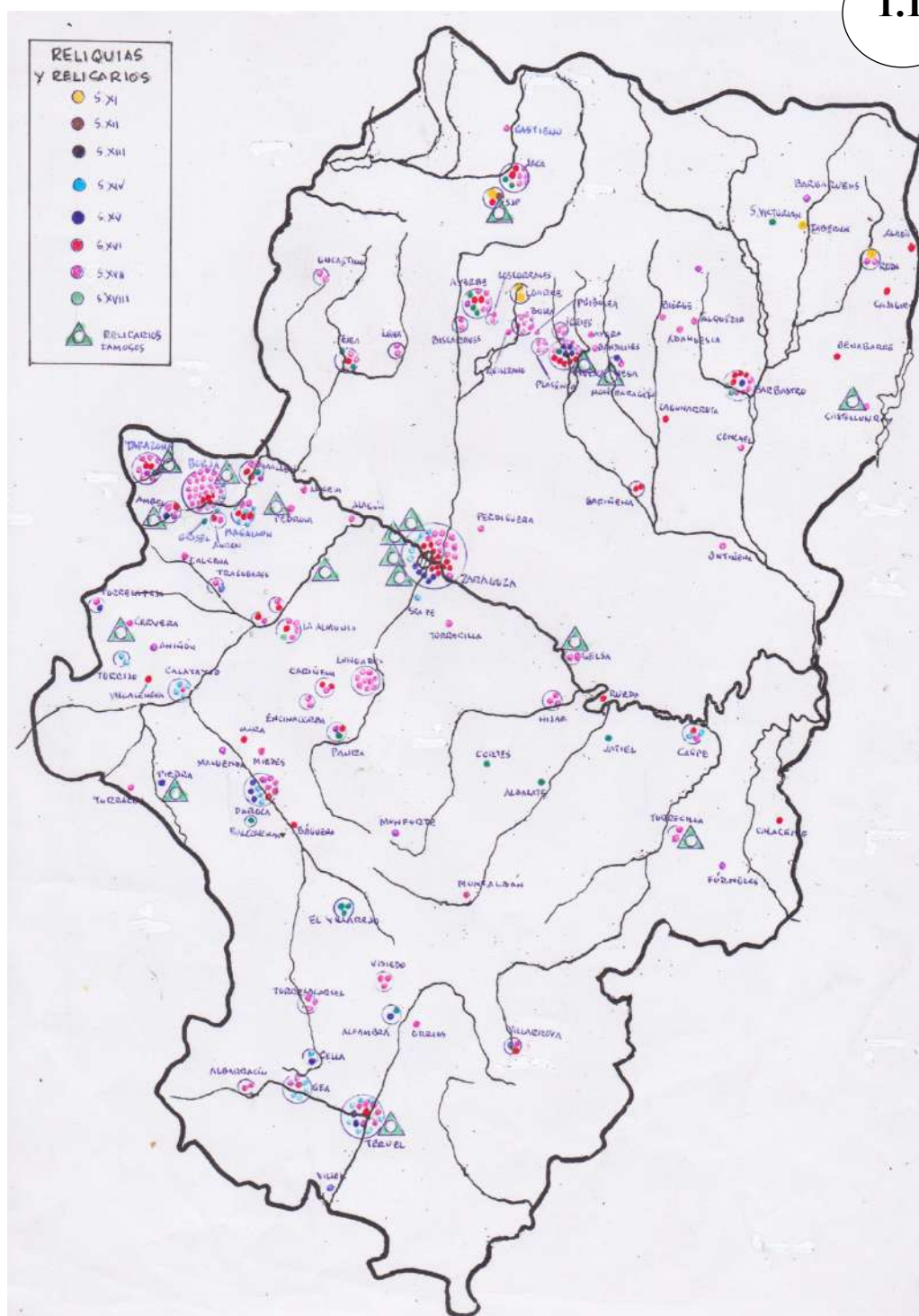
89. Limosnas o helemosinas

1.1

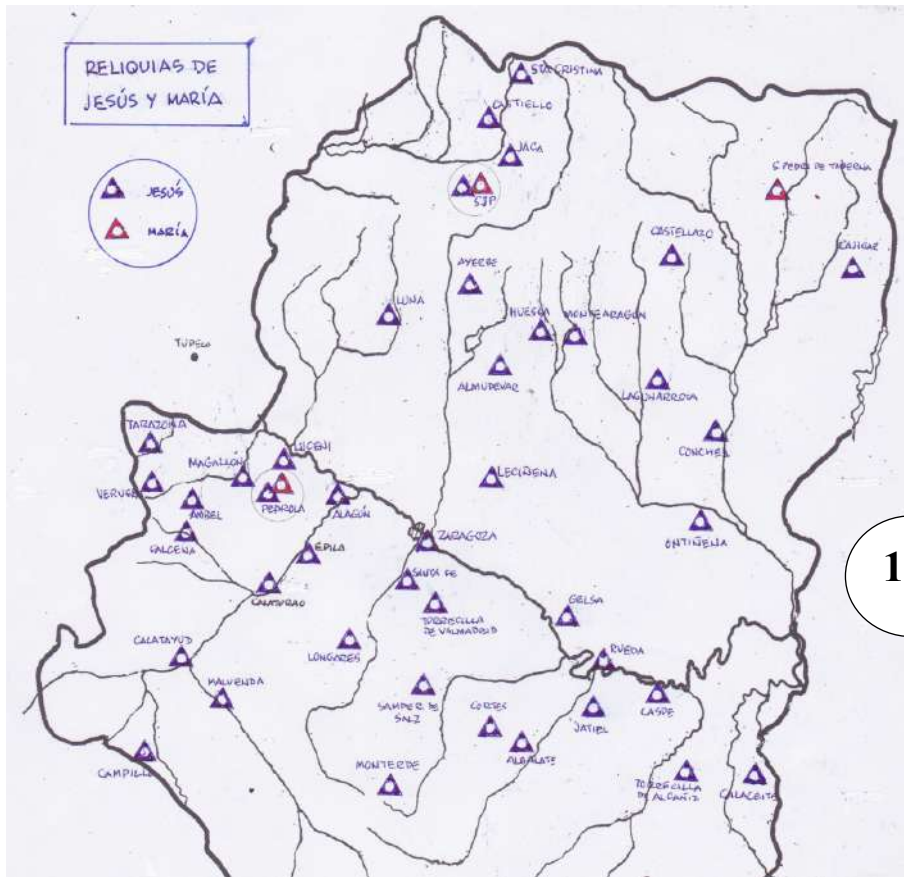


90. Reliquias y relicarios

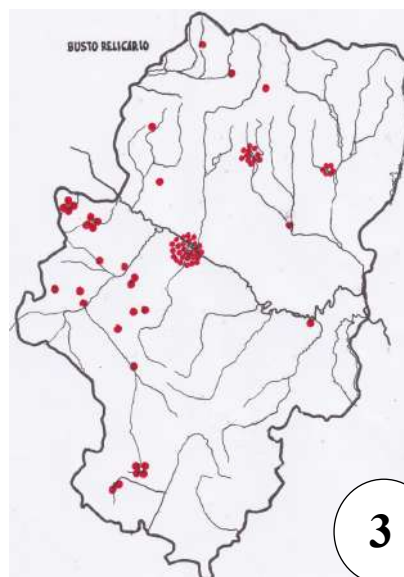
1.1



91. Reliquias de Jesús y María

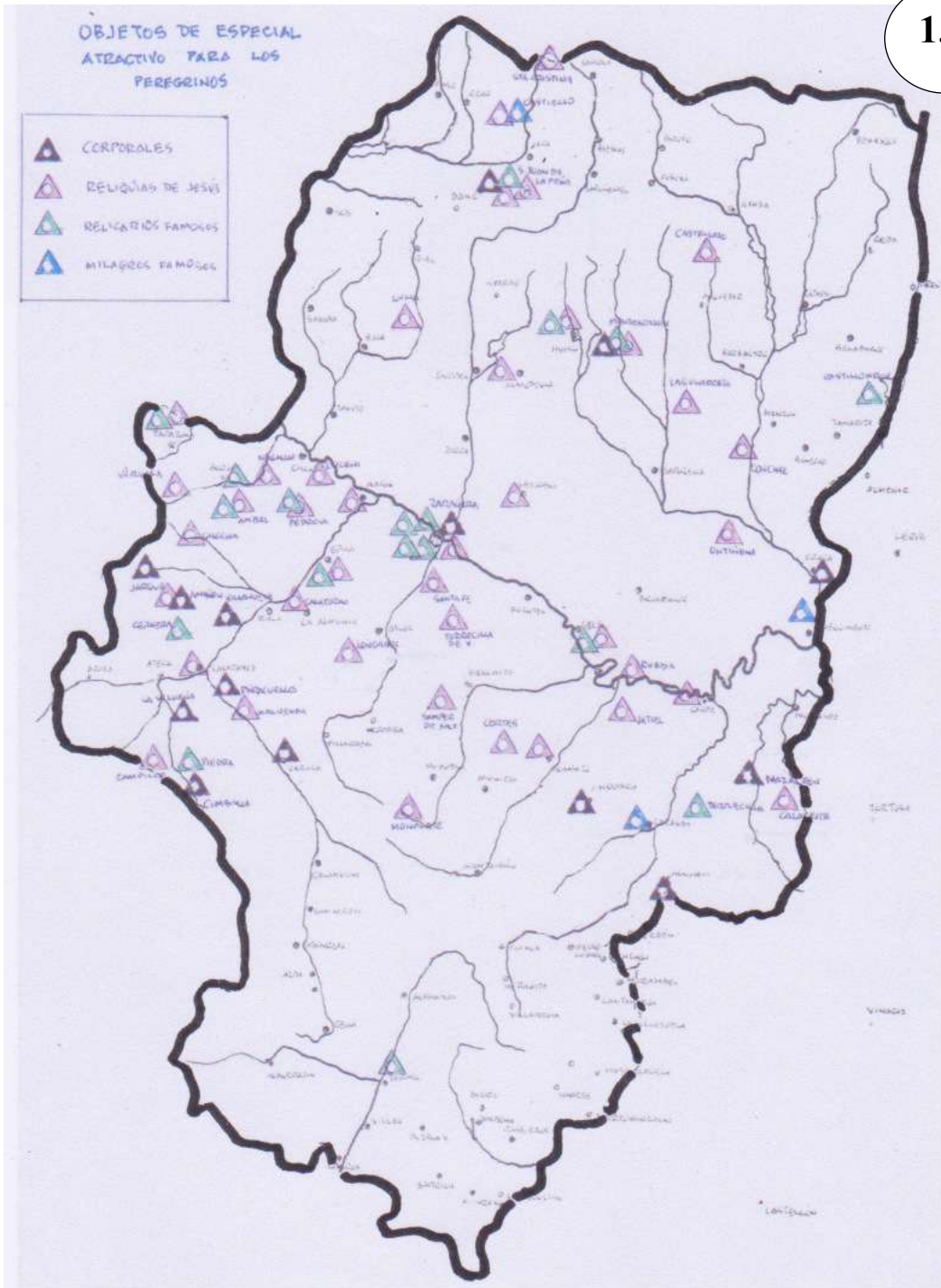


92. Bustos relicario

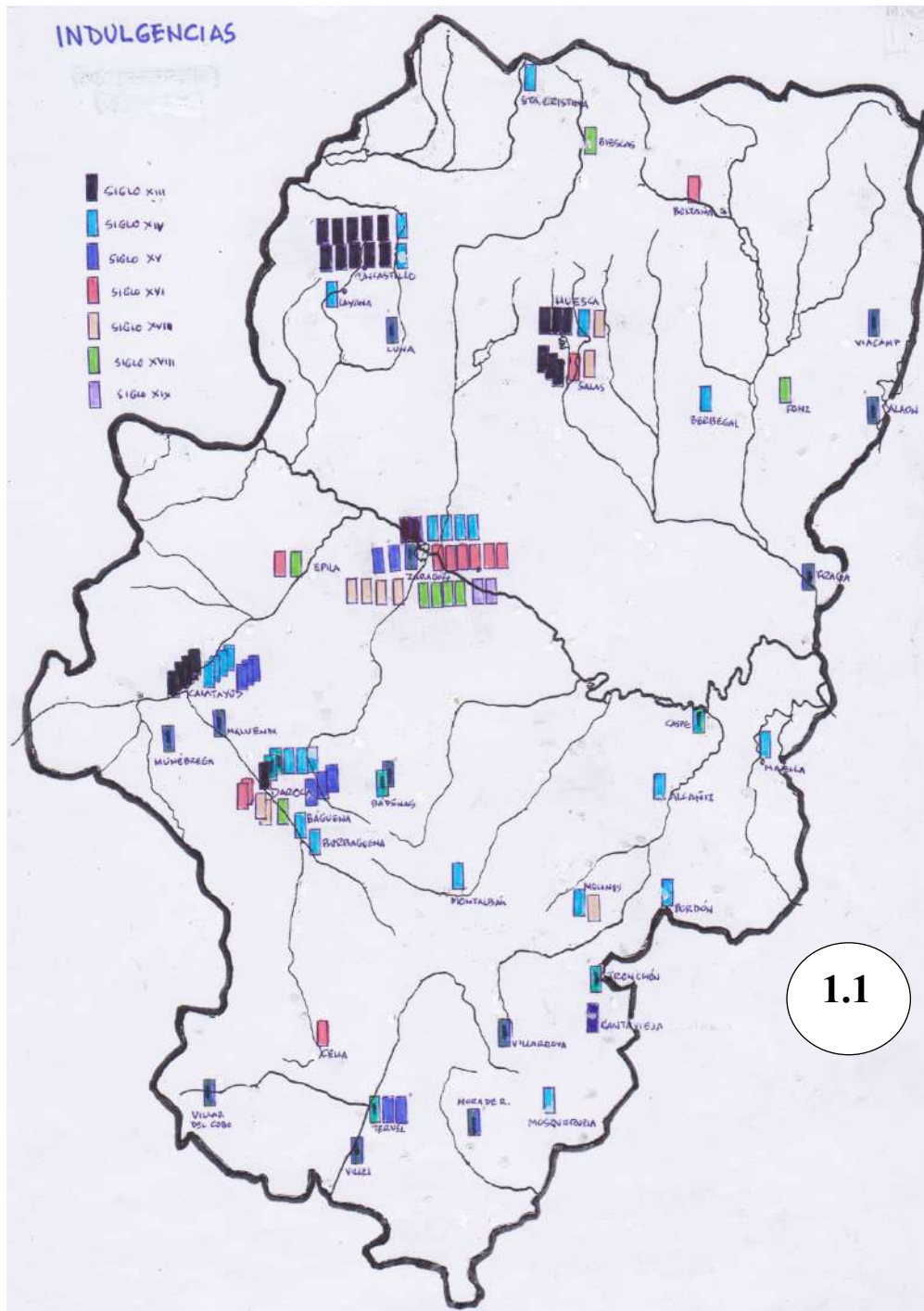


93. Objetos de especial atractivo para los peregrinos

1.1

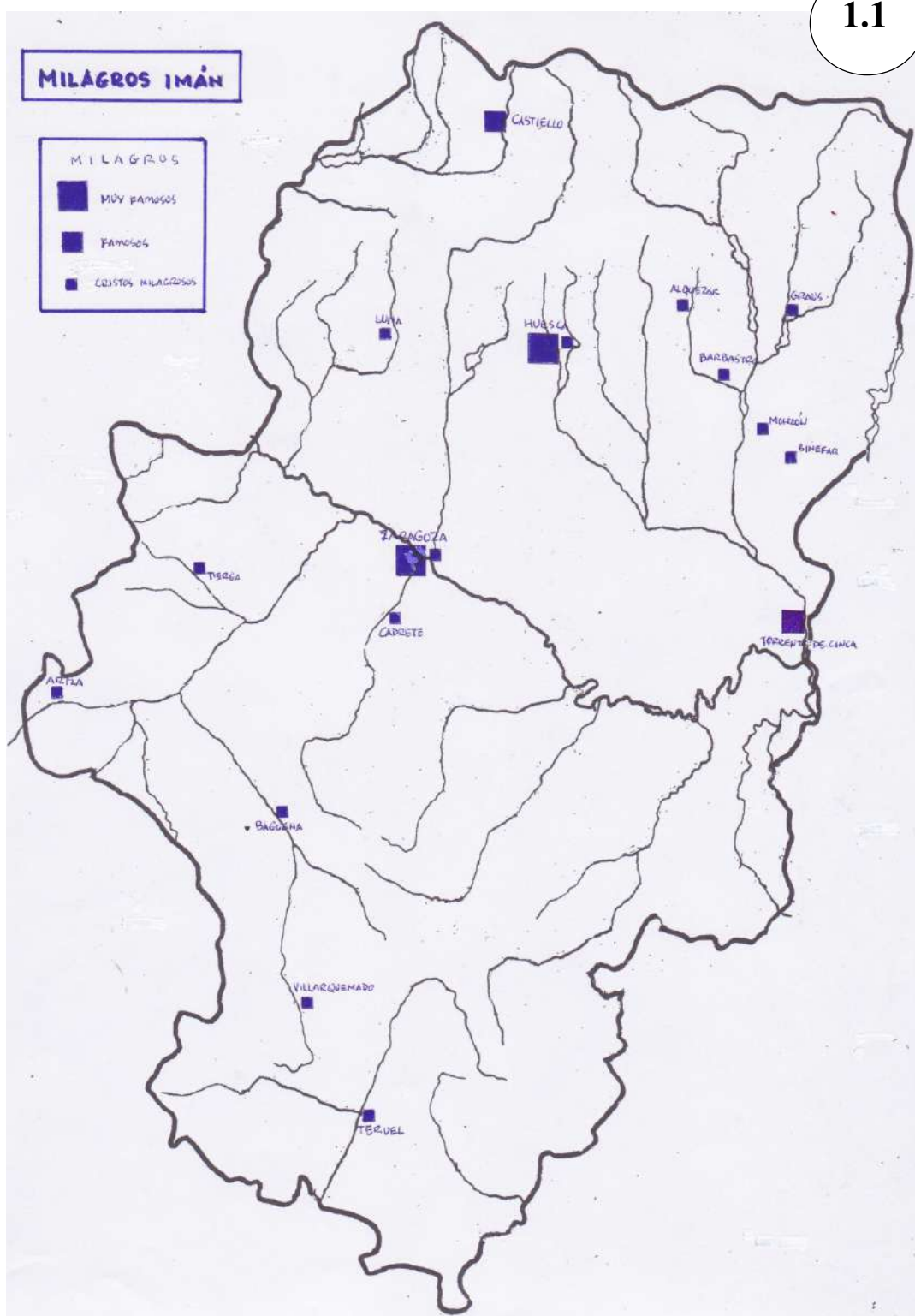


94. Indulgencias

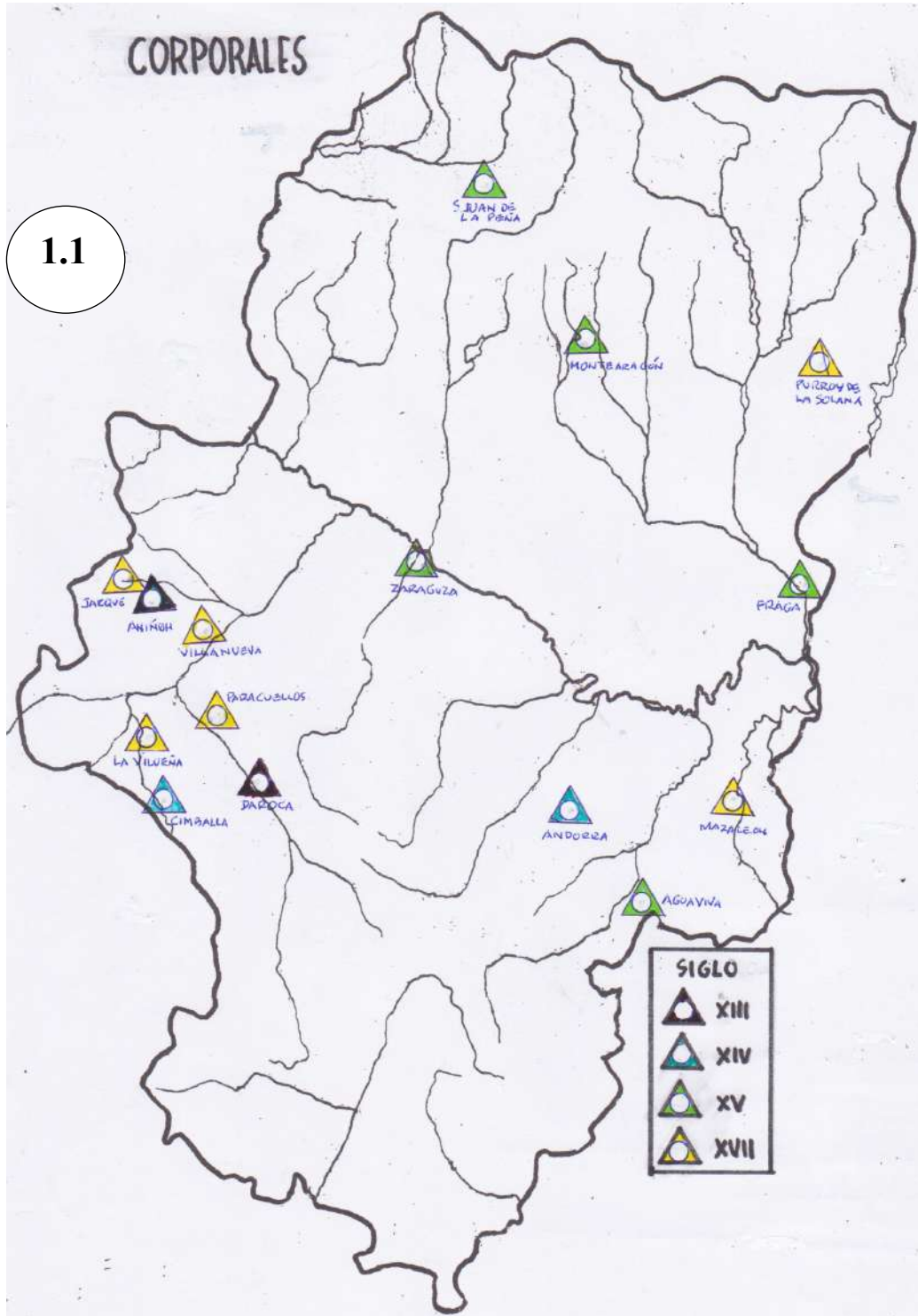


95. Milagros imán

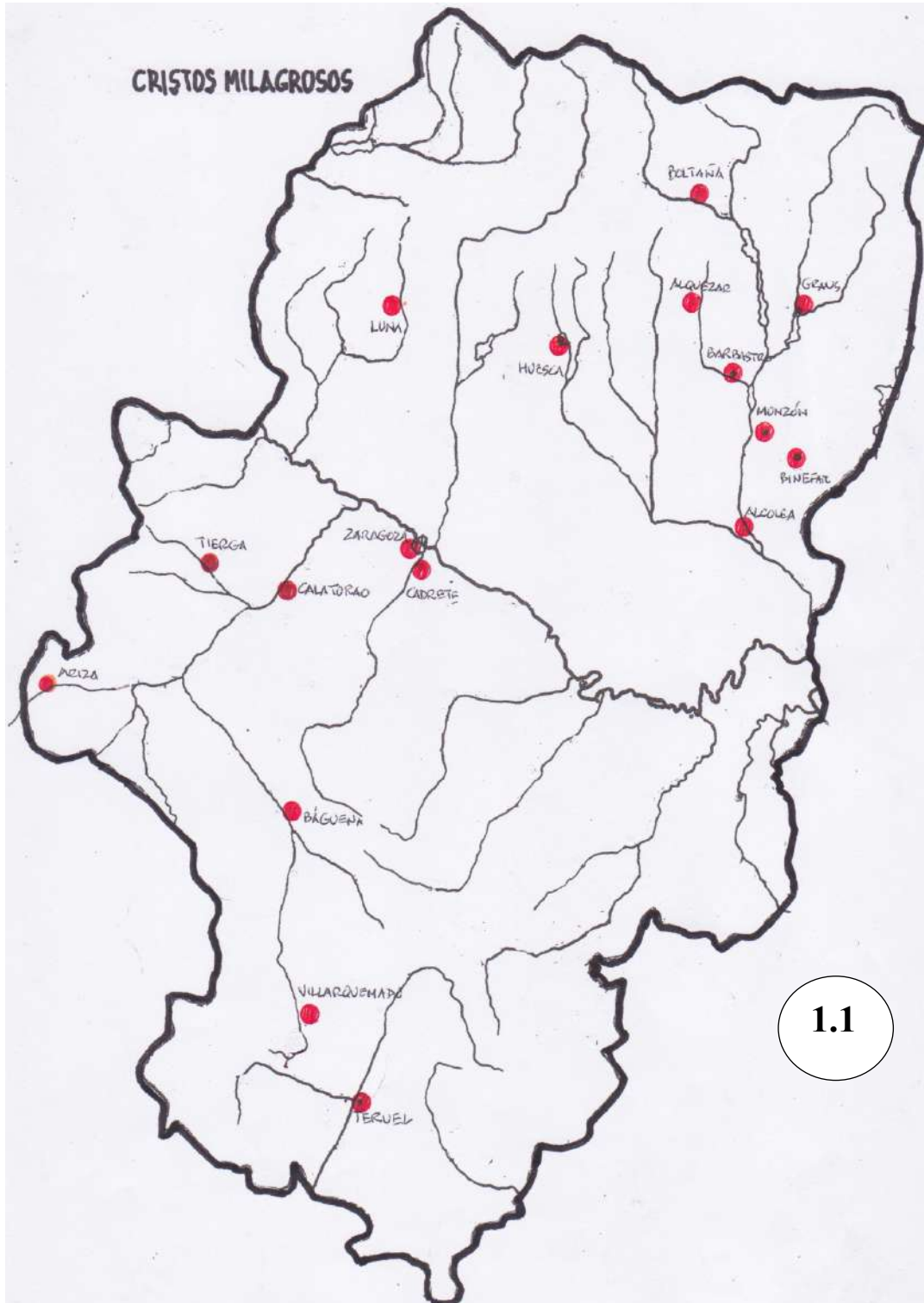
1.1



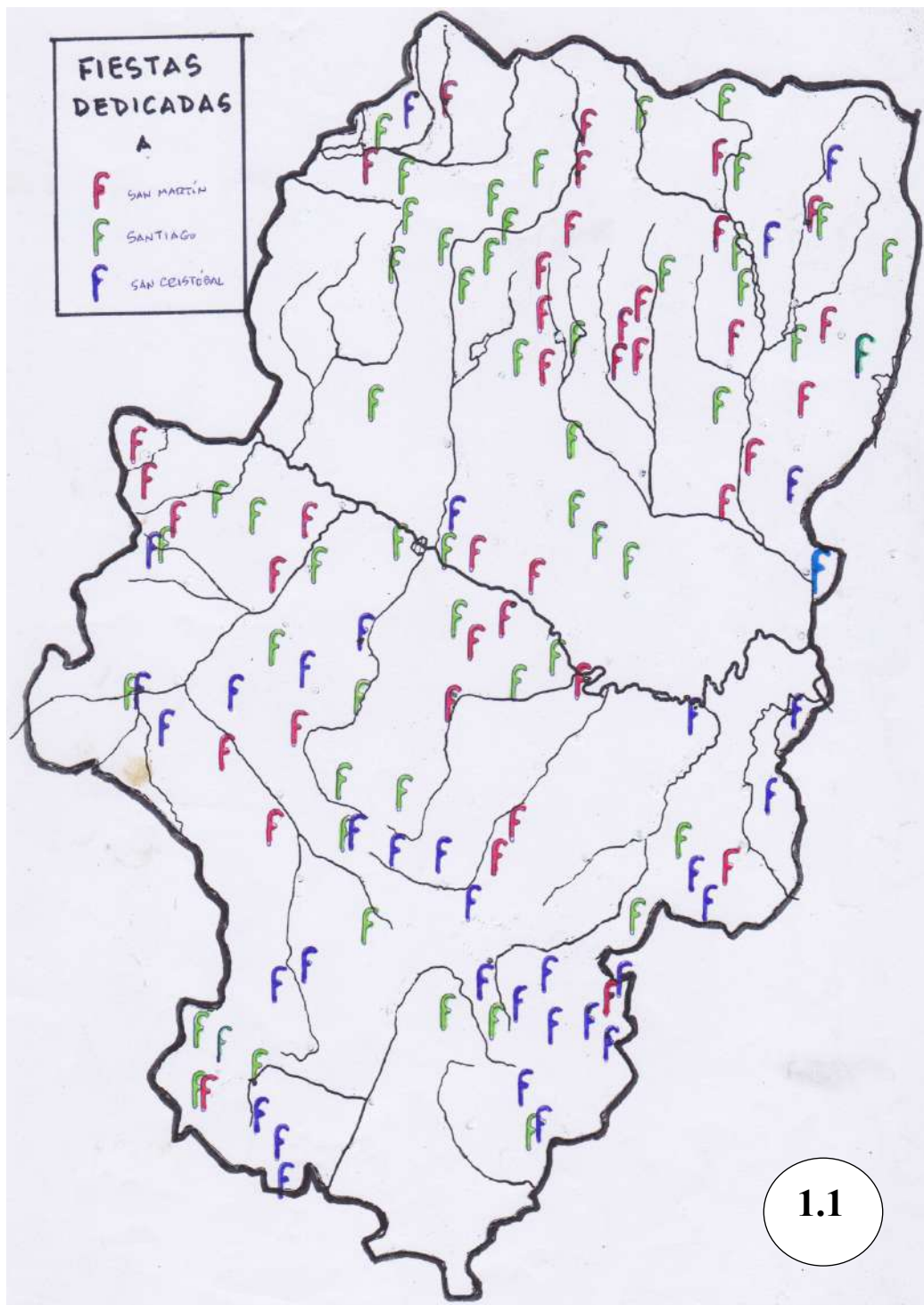
96. Corporales



97. Cristos milagrosos



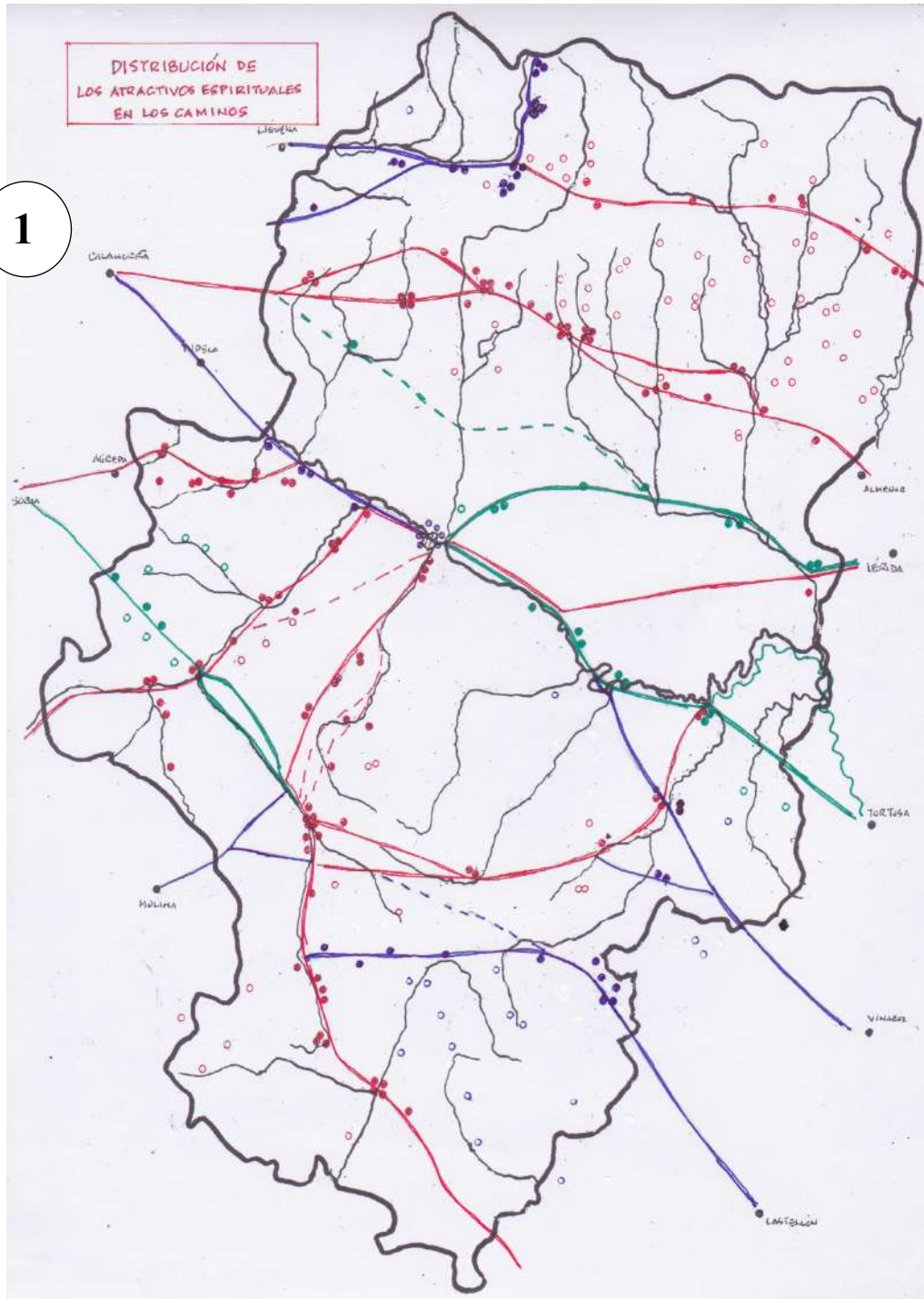
98. Fiestas dedicadas a S. Martín, Santiago y S. Cristóbal



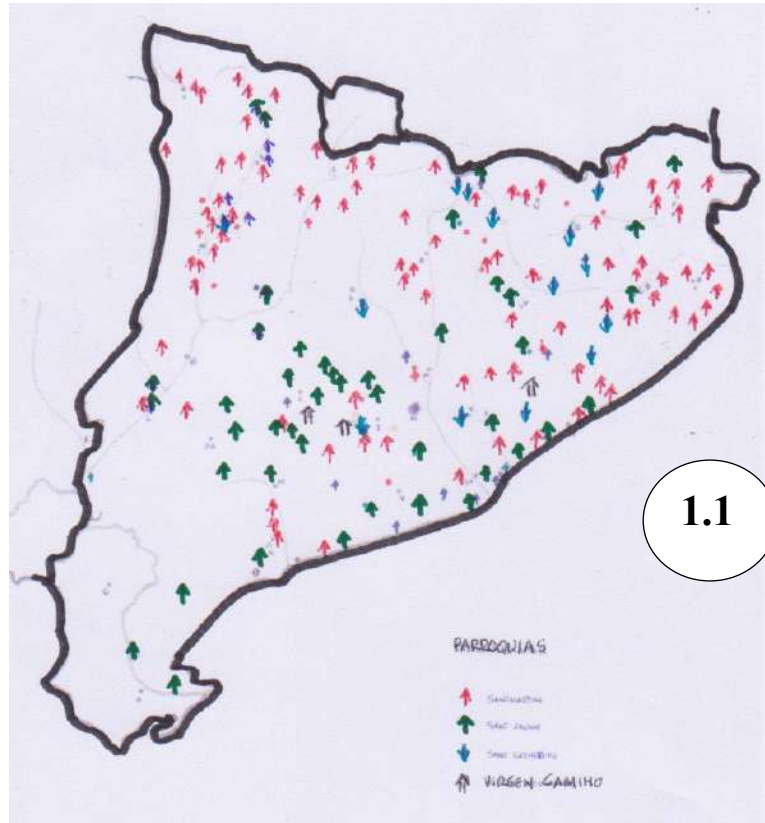
4.5. Peregrinaciones

4.5.1. Ayudas espirituales

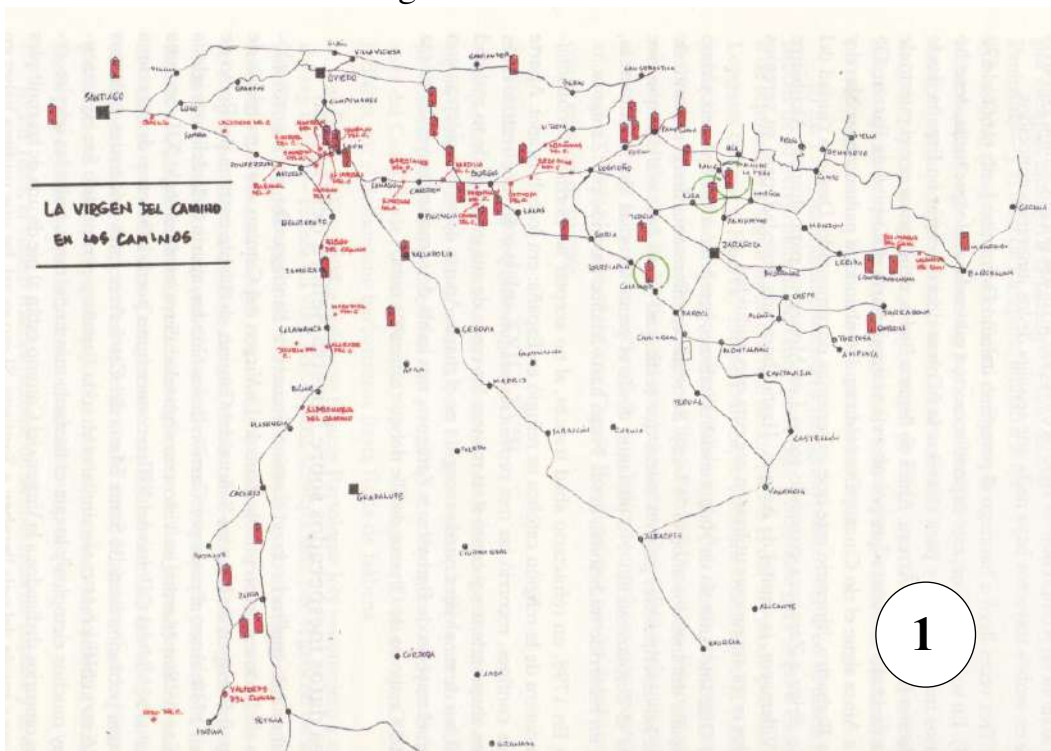
99. Distribución de los atractivos espirituales en los Caminos



100. Los santos del Camino en Cataluña

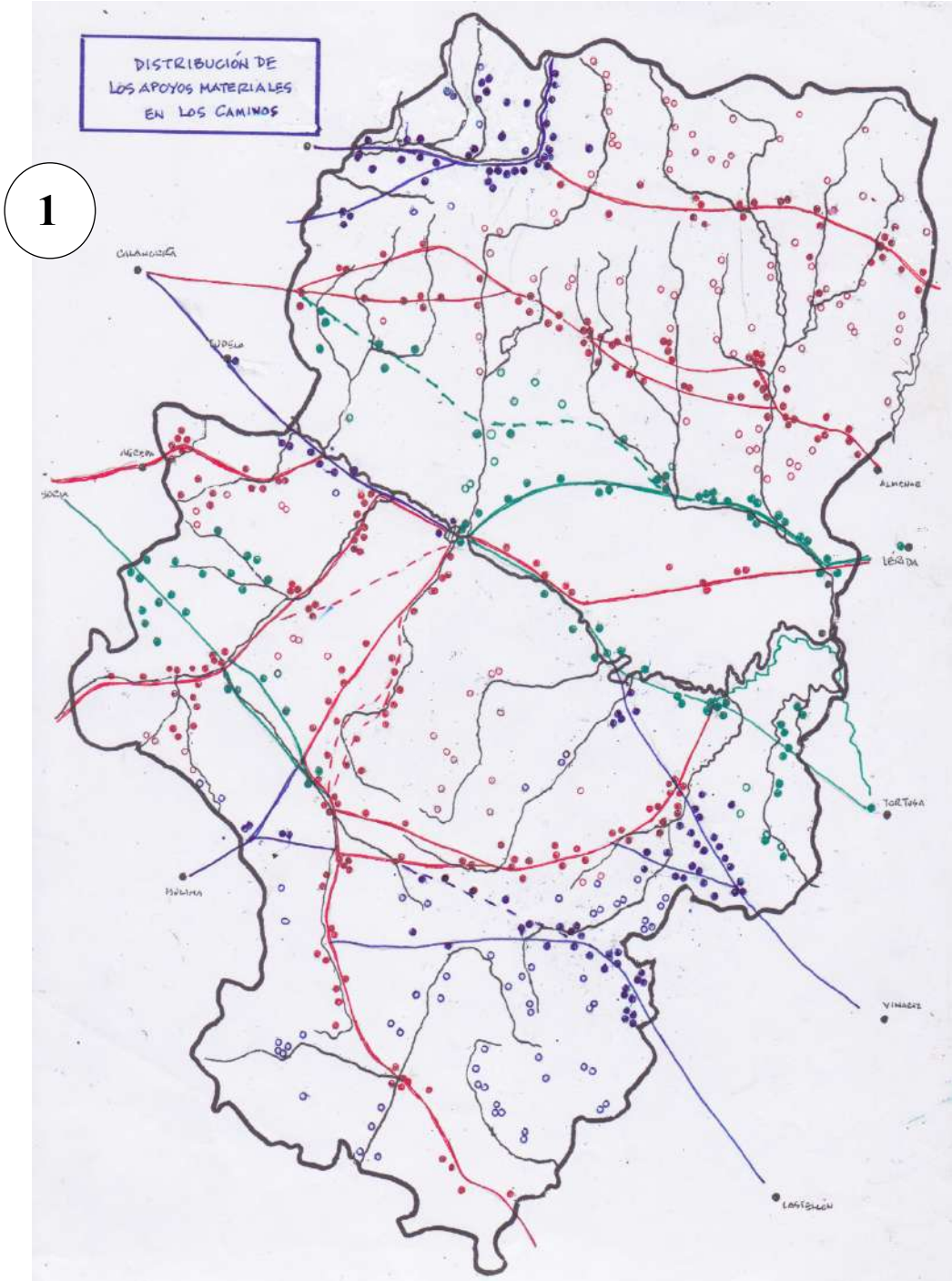


101. La Virgen del Camino en los Caminos

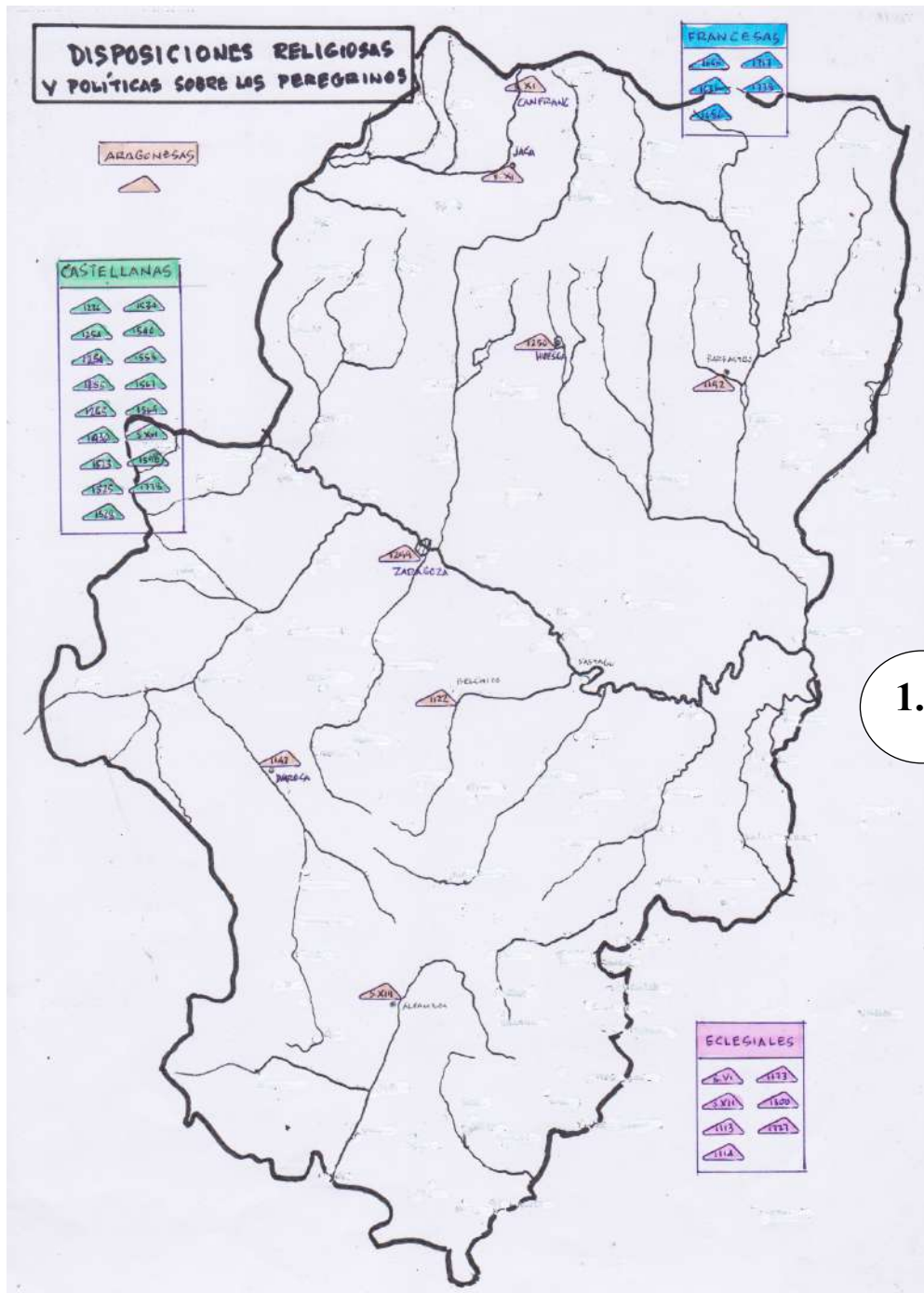


4.5.2. Ayudas materiales

102. Distribución de los apoyos materiales en los Caminos



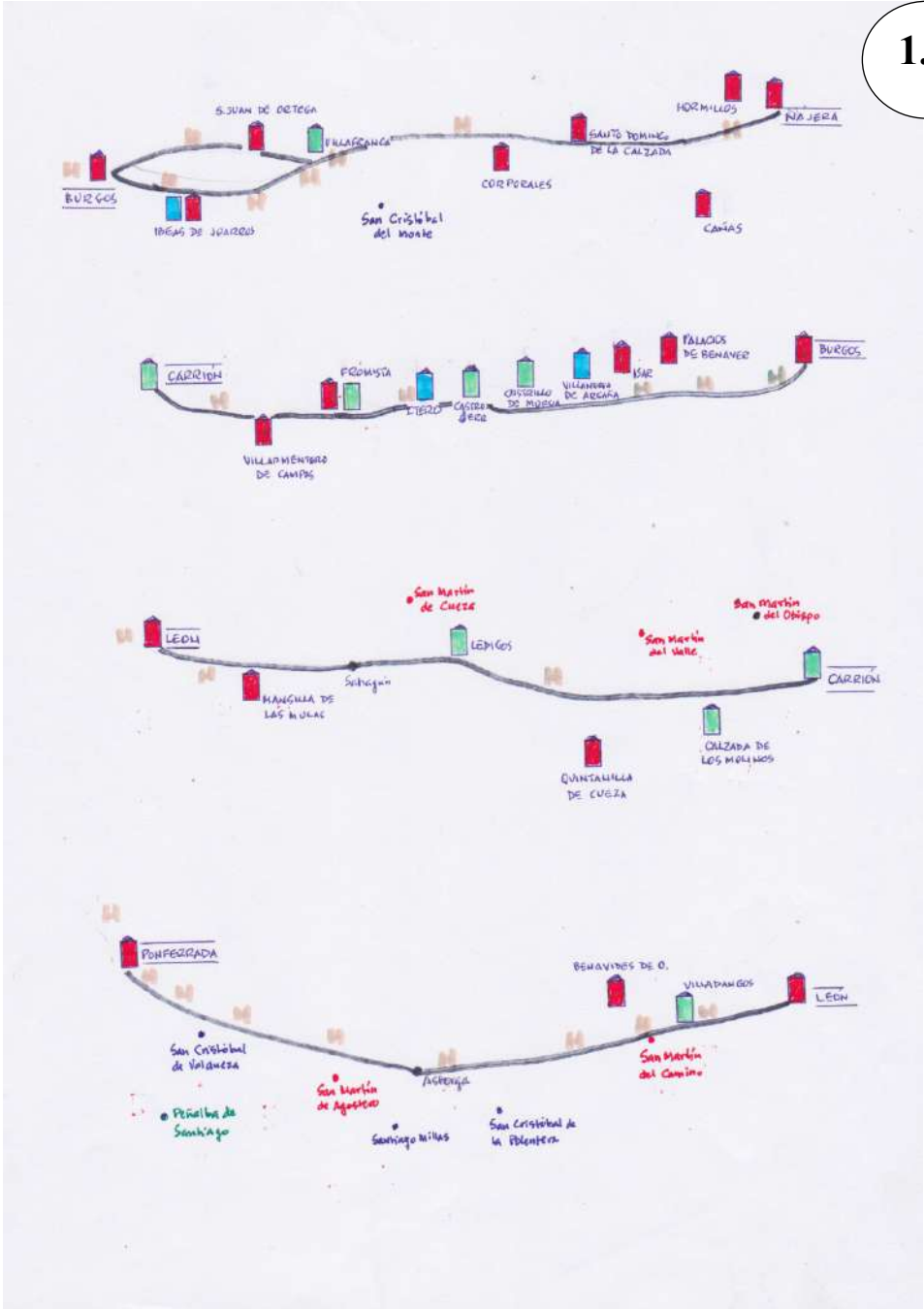
103. Disposiciones religiosas y políticas sobre los peregrinos



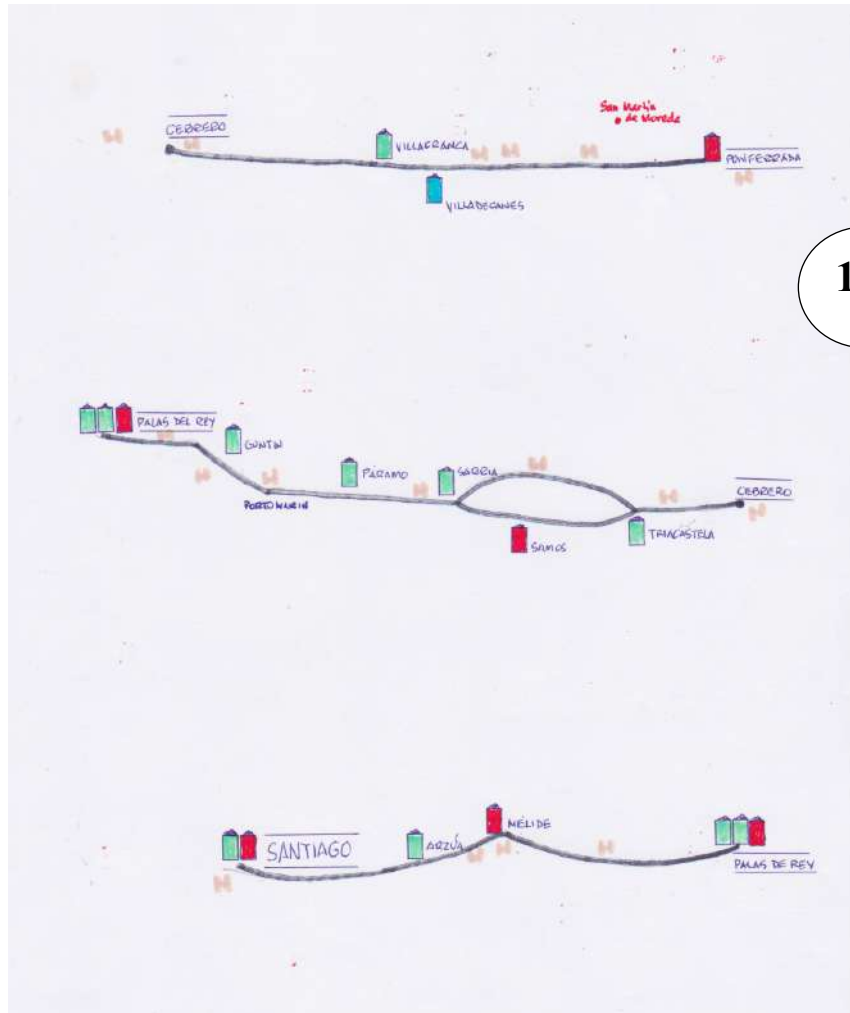
1.1

106. Iglesias de San Martín, Santiago y San Cristóbal en el Camino Francés (2)

1.1

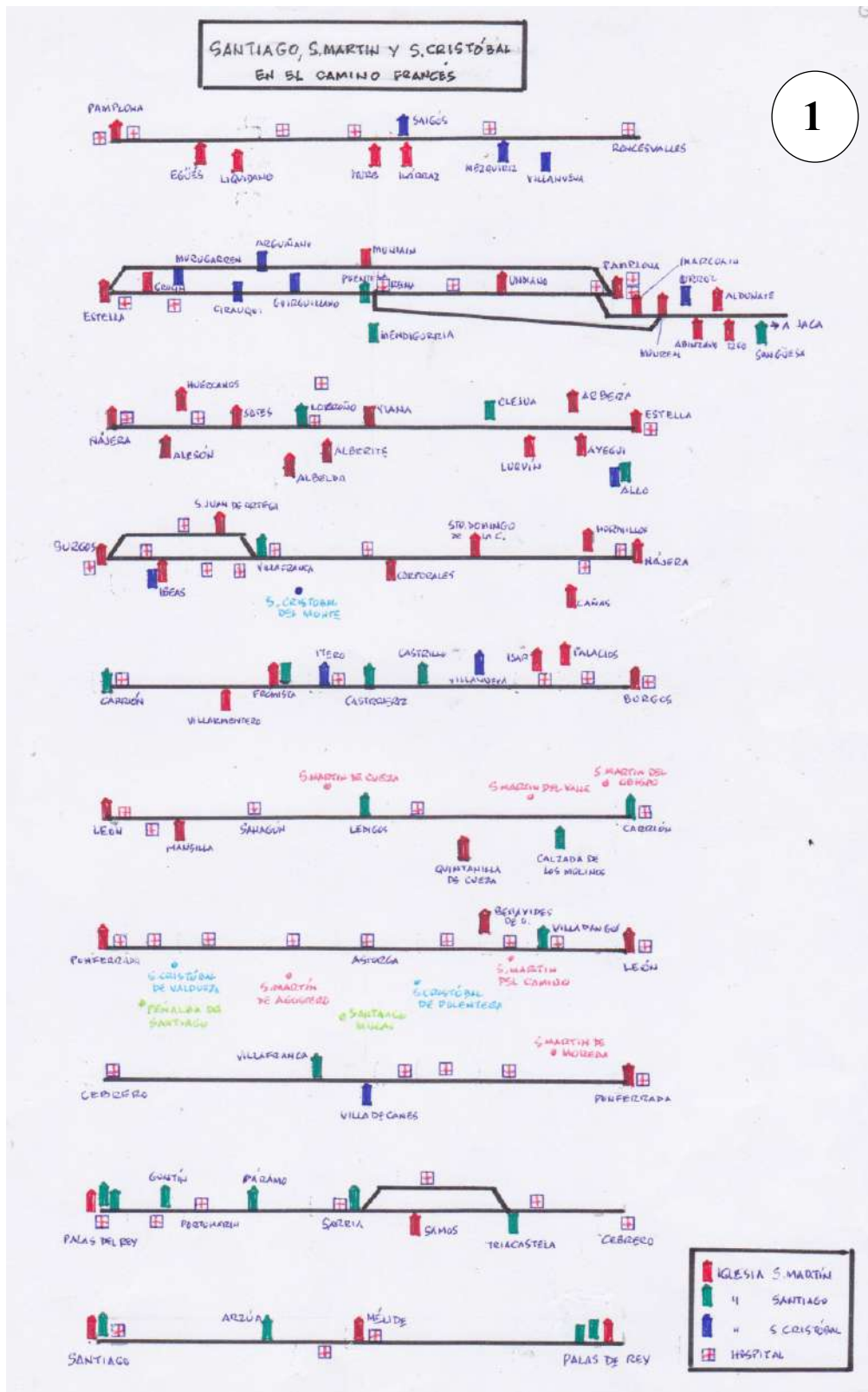


107. Iglesias de San Martín, Santiago y San Cristóbal en el Camino Francés (3)

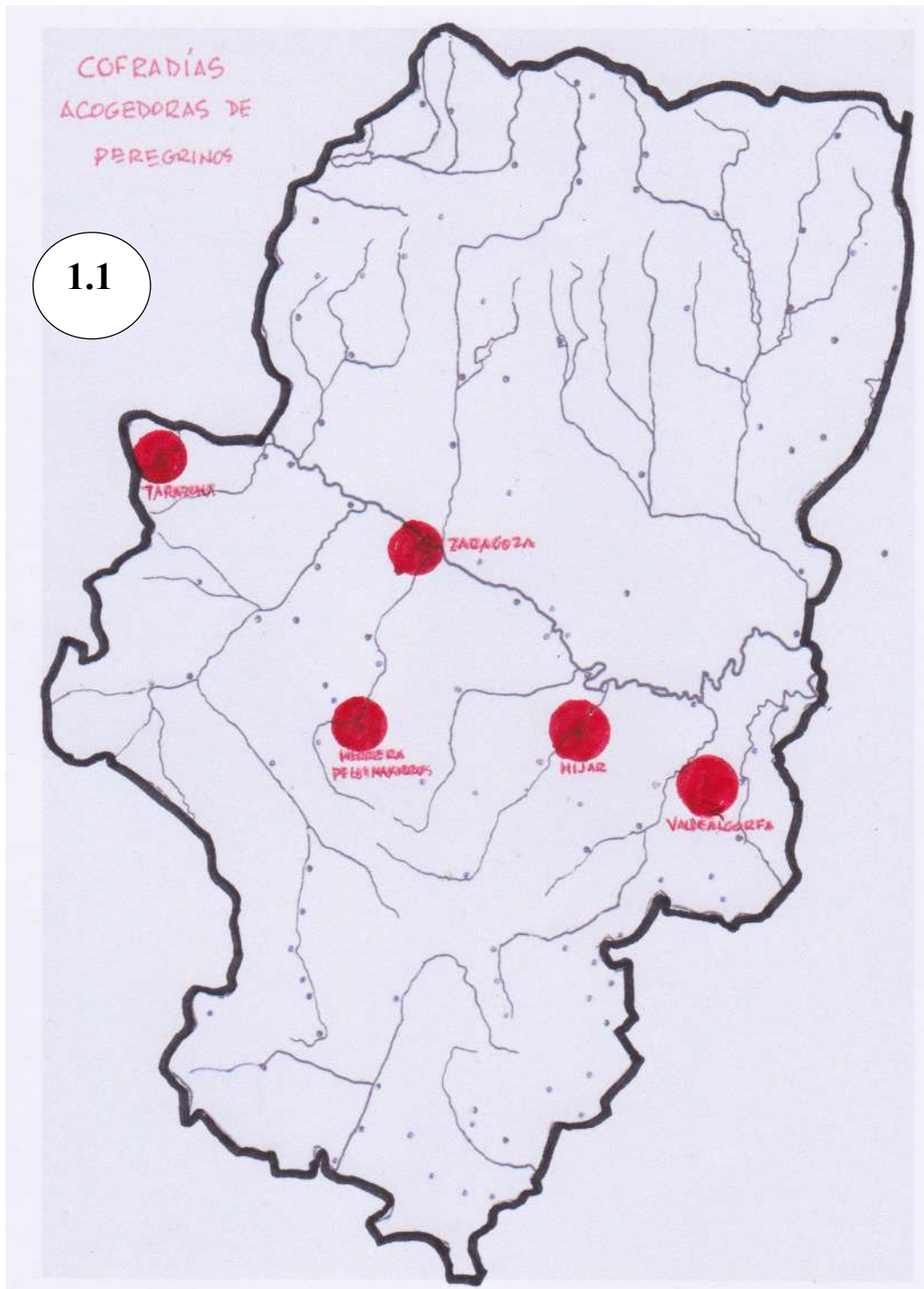


1.1

108. Iglesias de San Martín, Santiago y San Cristóbal en el Camino Francés (4)

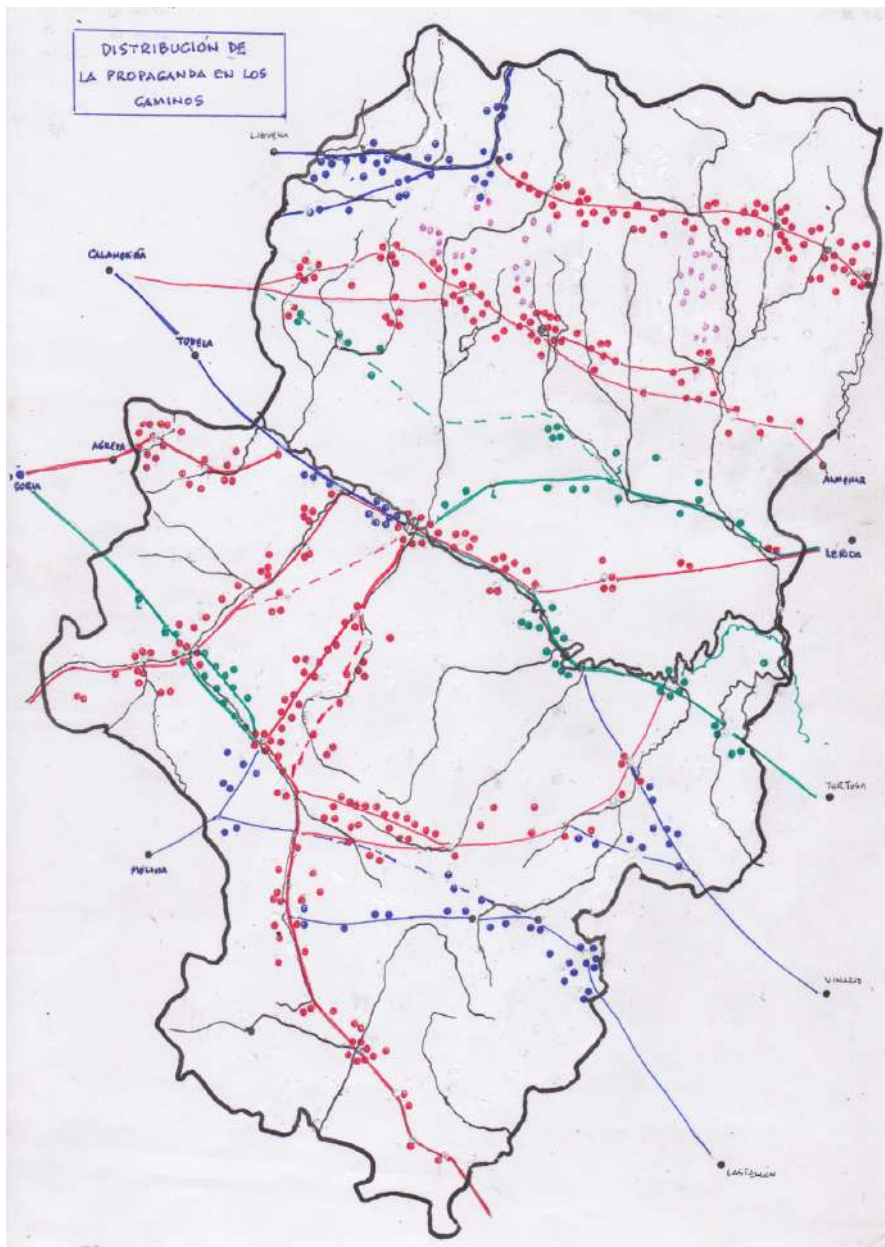


110. Cofradías amparadoras de peregrinos



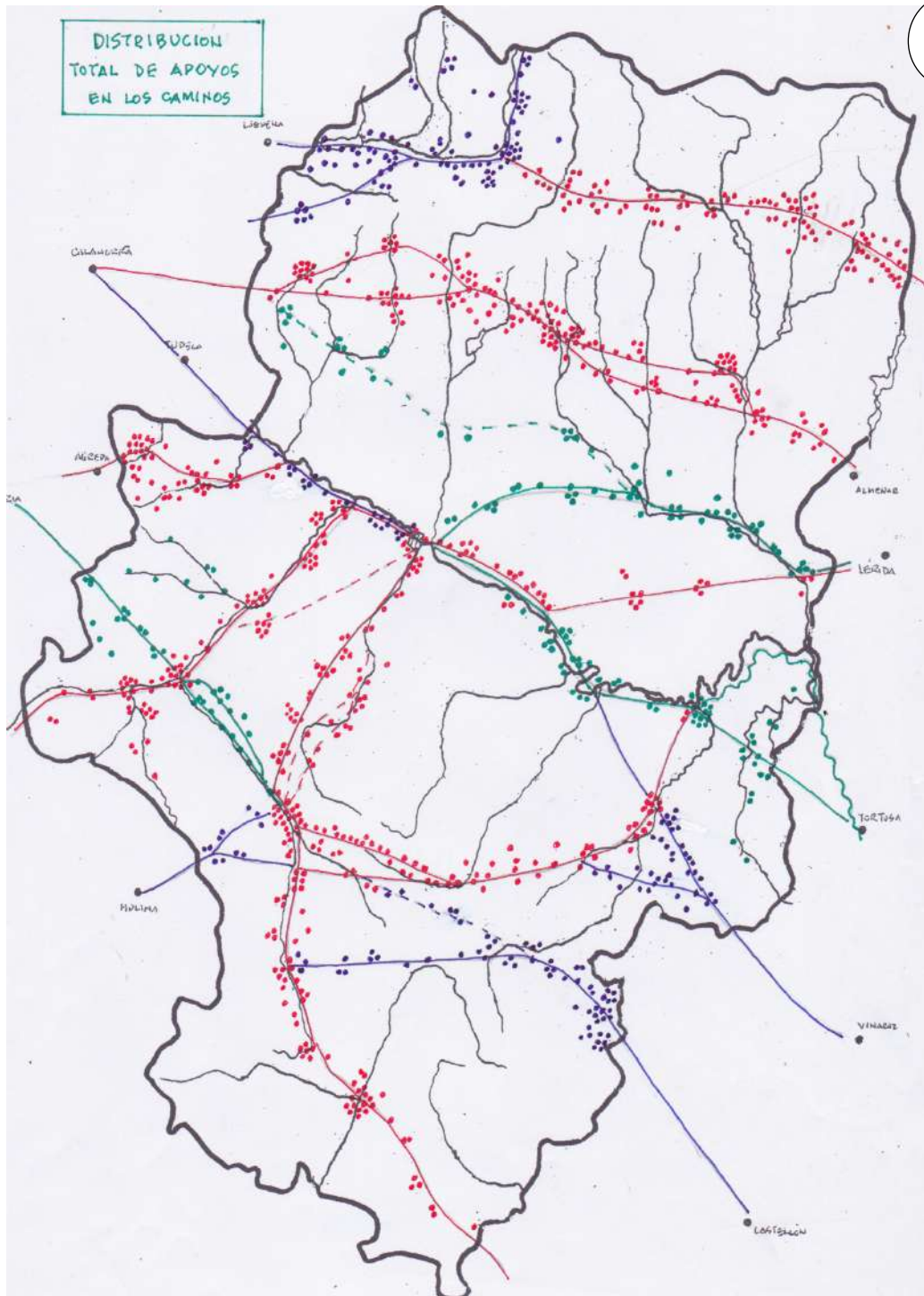
4.5.3. Ayudas propaganda

111. Distribución de la propaganda en los Caminos



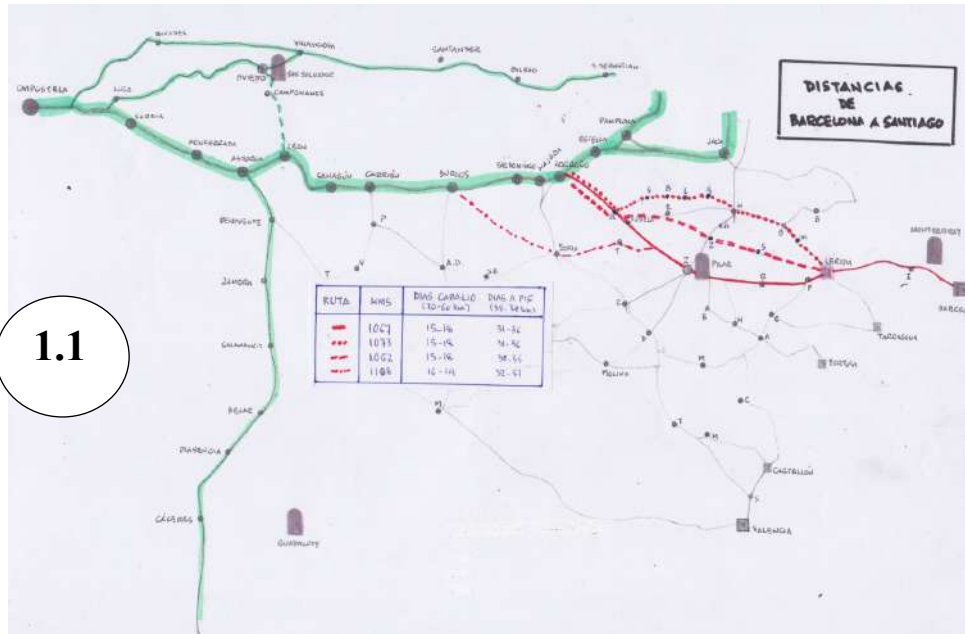
1

113. Distribución total de apoyos en los Caminos

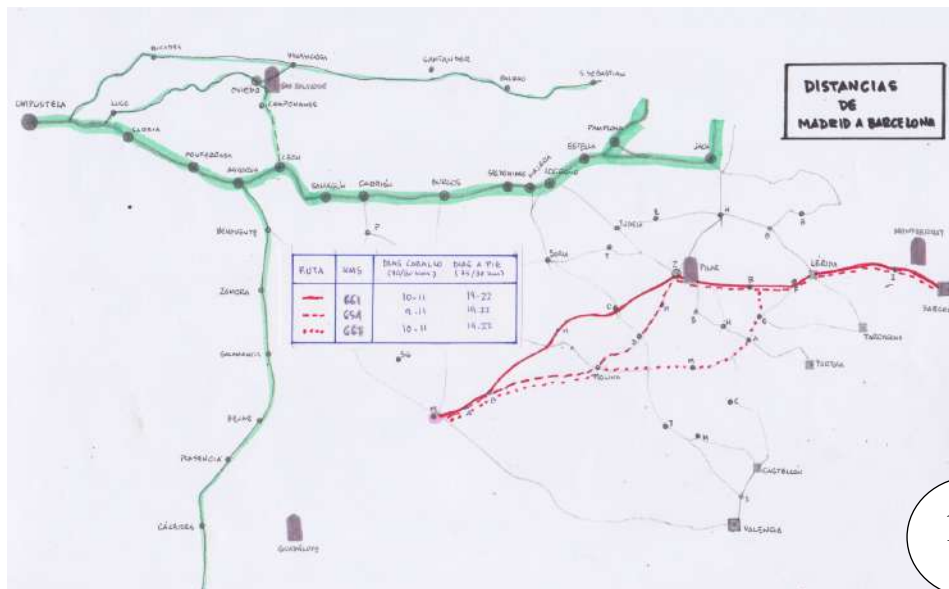


4.5.4. Distancias a Santiago

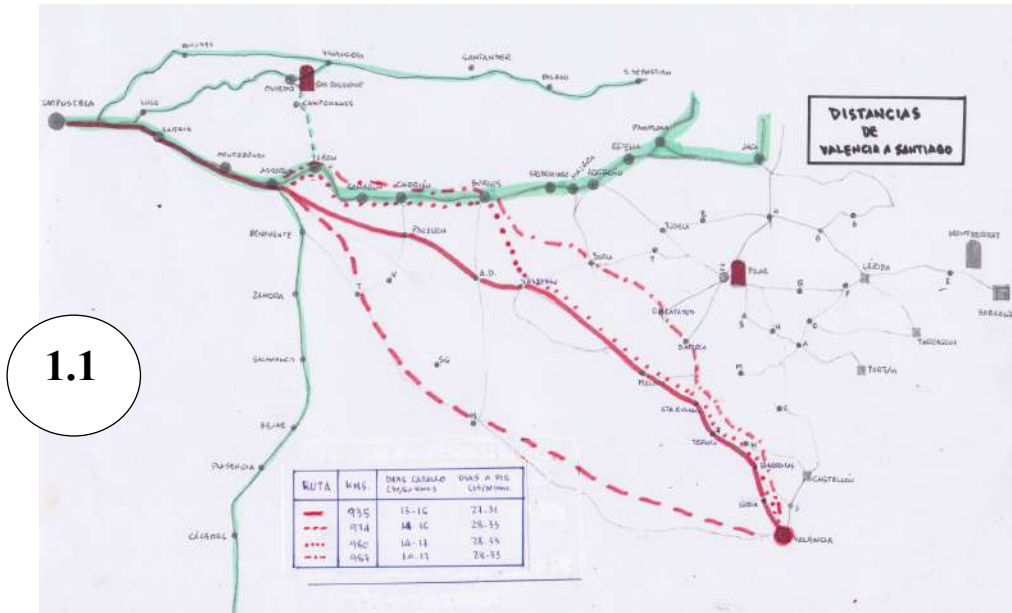
114. Distancias de Barcelona a Santiago



115. Distancias de Madrid a Barcelona

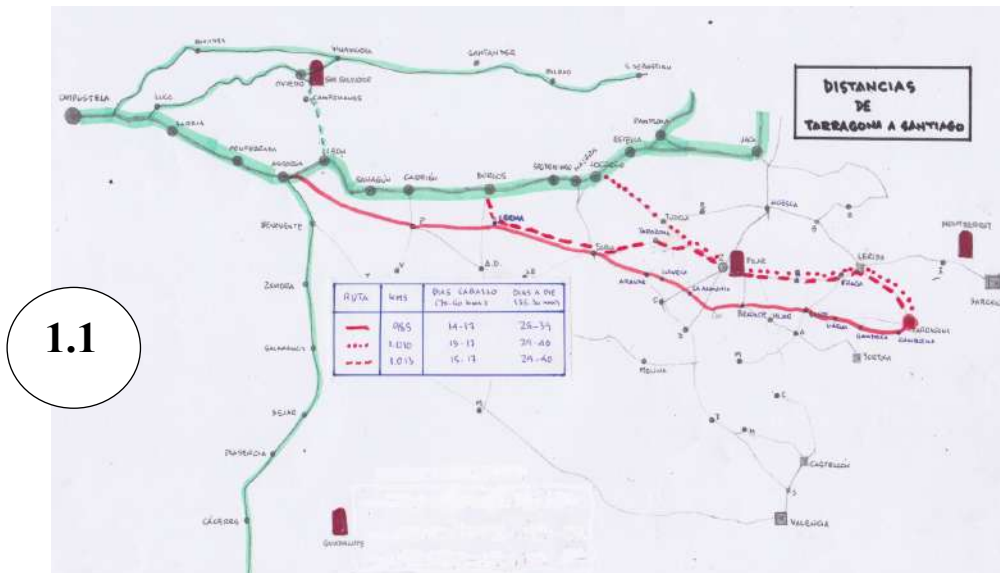


116. Distancias de Valencia a Santiago



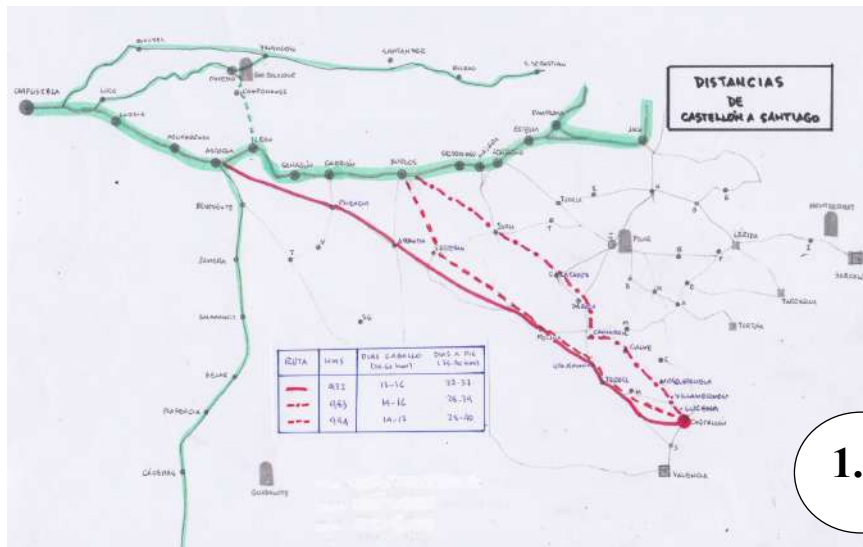
1.1

117. Distancias de Tarragona a Santiago



1.1

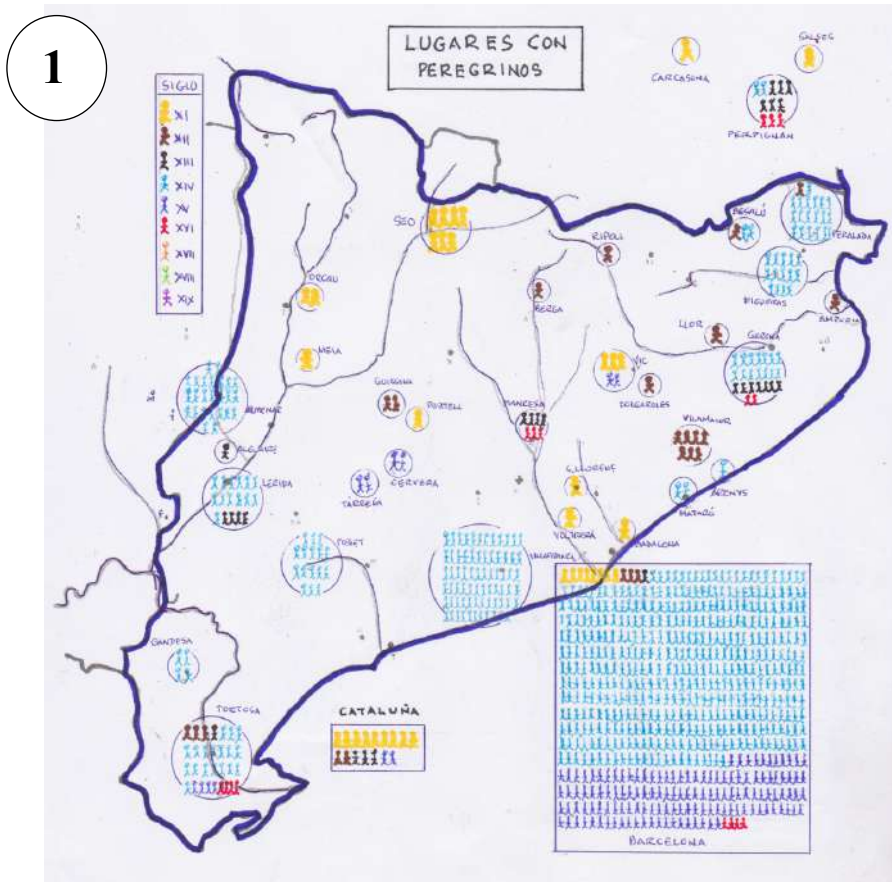
118. Distancias de Castellón a Santiago



1.1

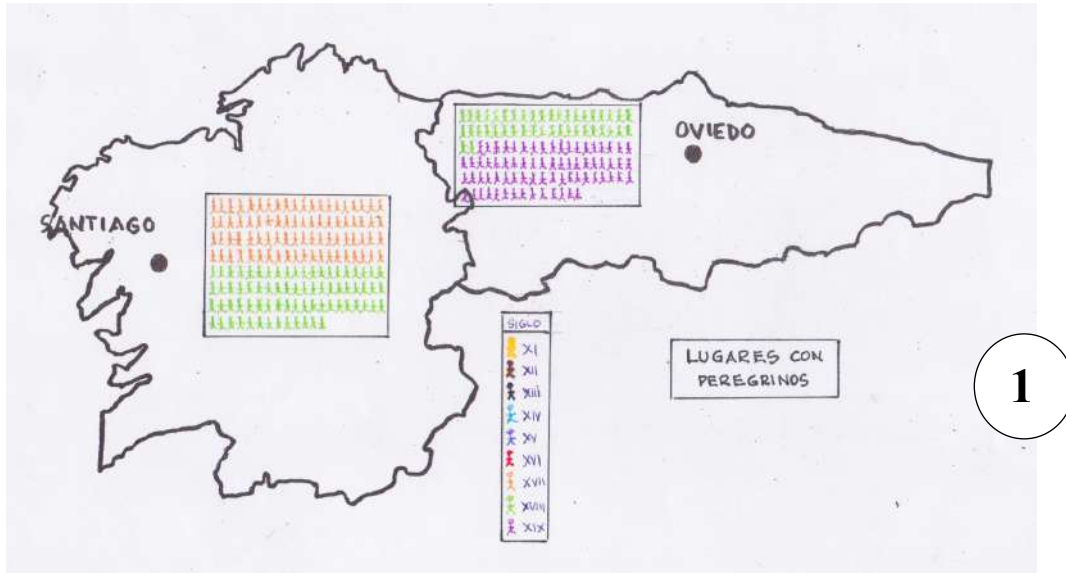
4.5.5. Lugares donde están los peregrinos

119. Cataluña. Lugares con peregrinos

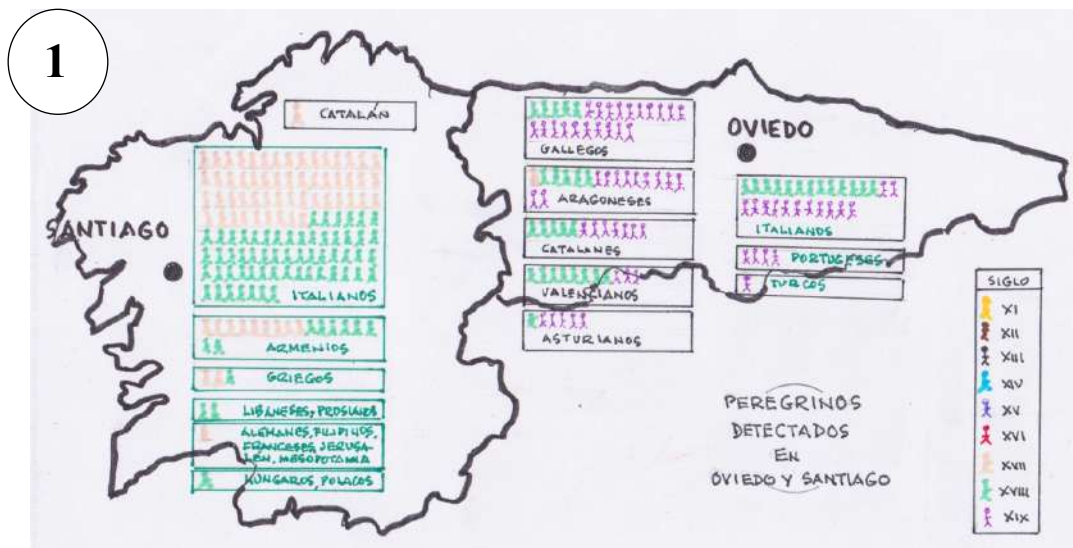


1

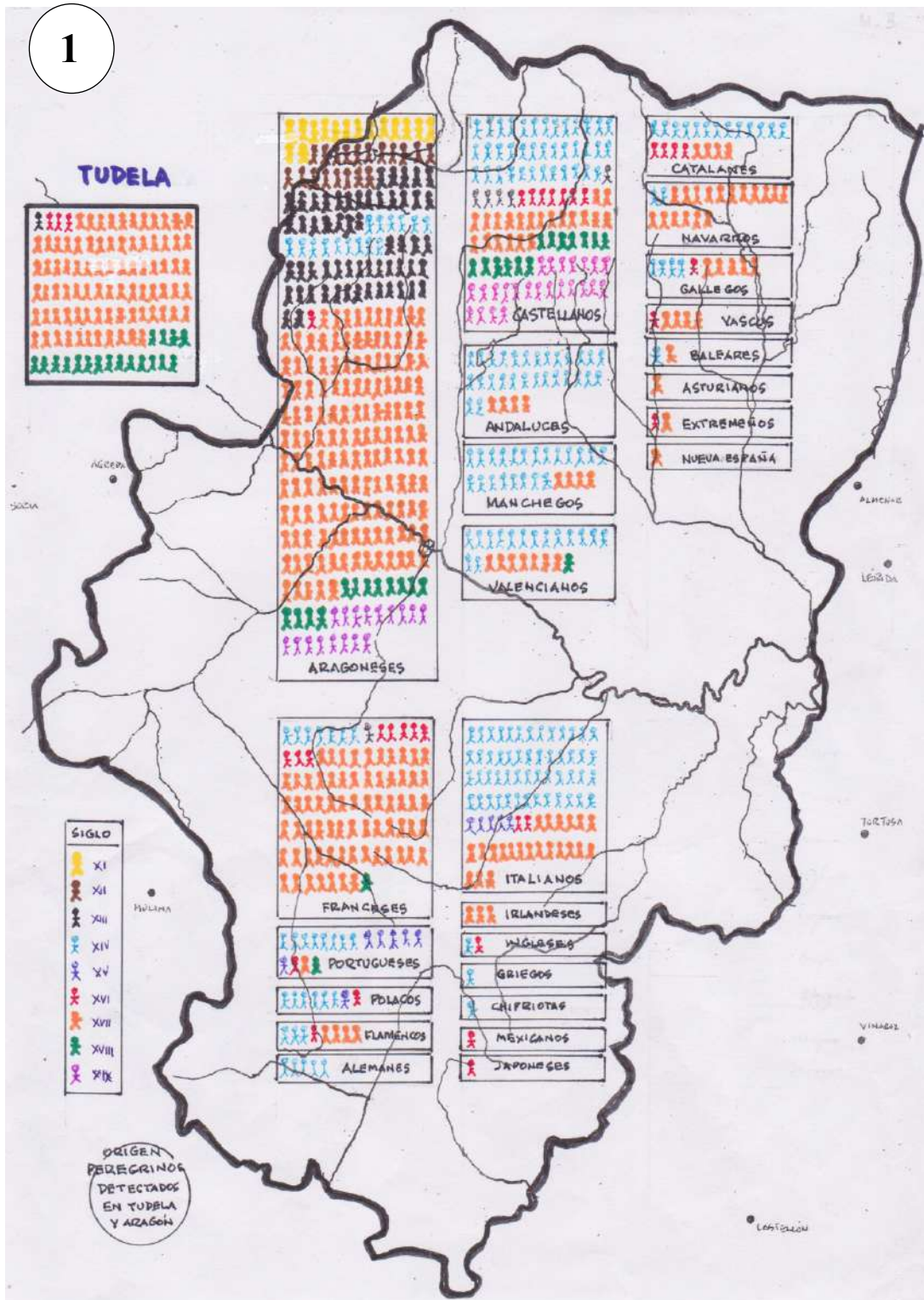
120. Lugares con peregrinos: Oviedo y Santiago



121. Origen de los peregrinos detectados en Oviedo y Santiago

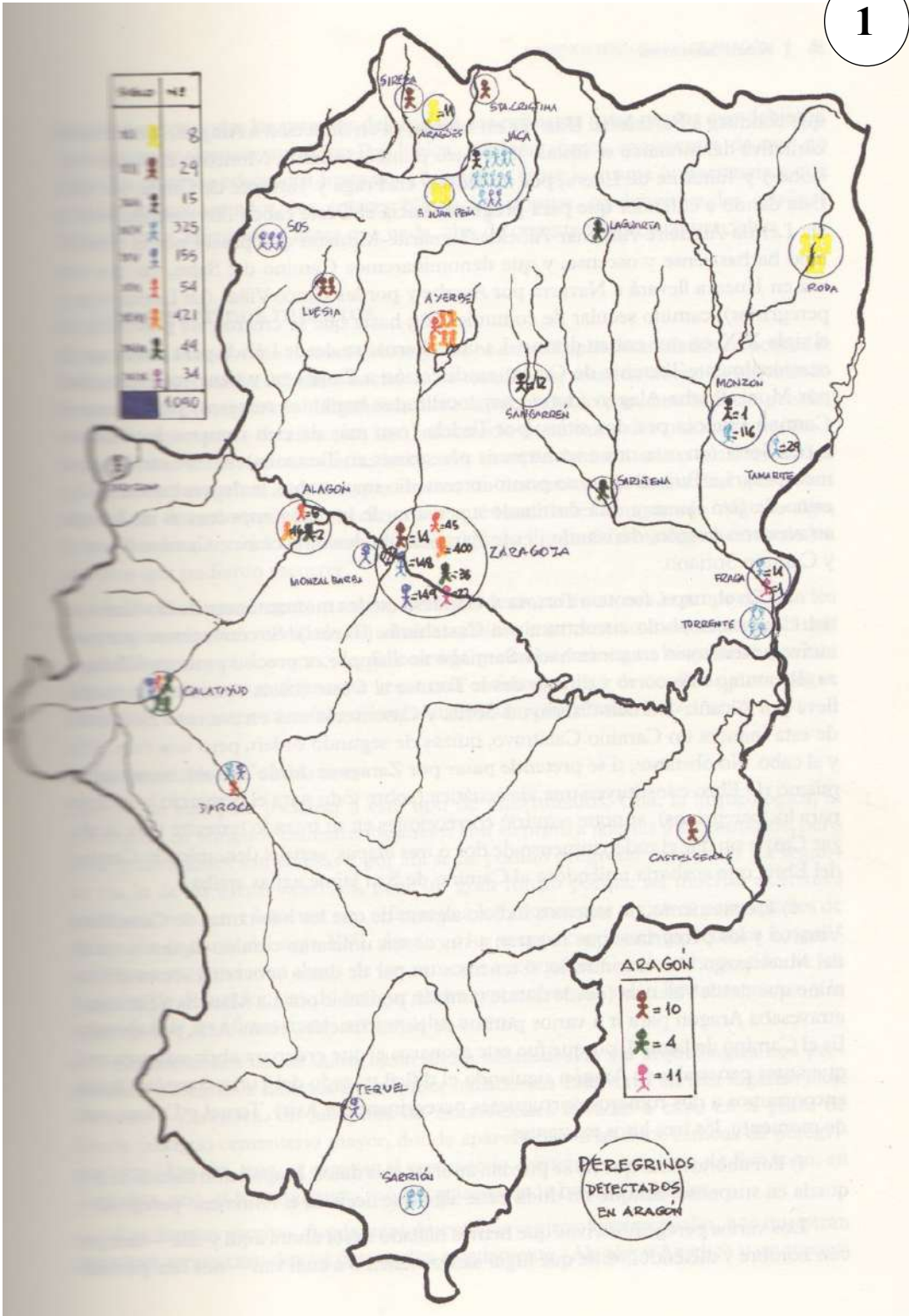


122. Peregrinos detectados en Tudela y Aragón

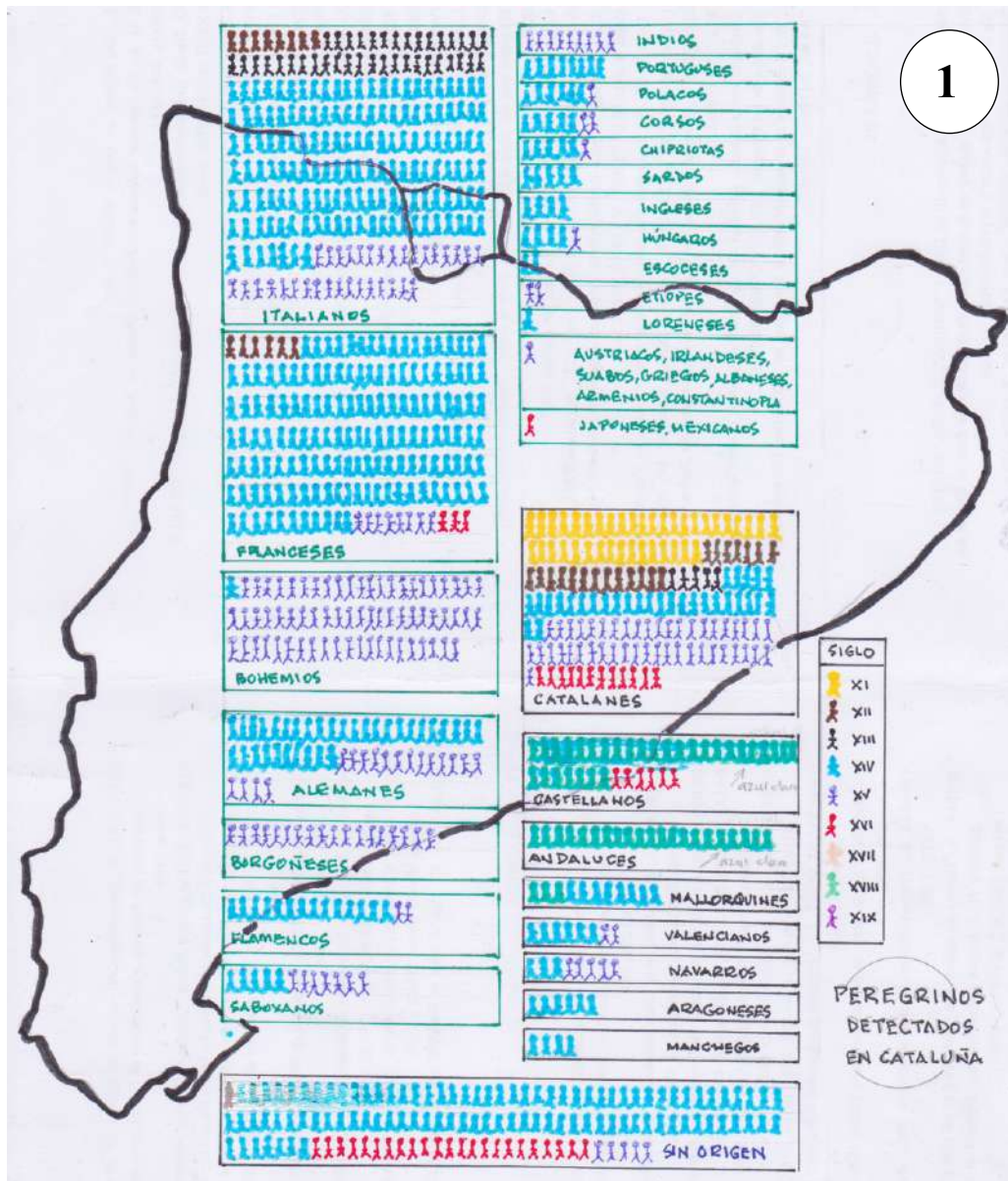


123. Peregrinos detectados en Aragón

1

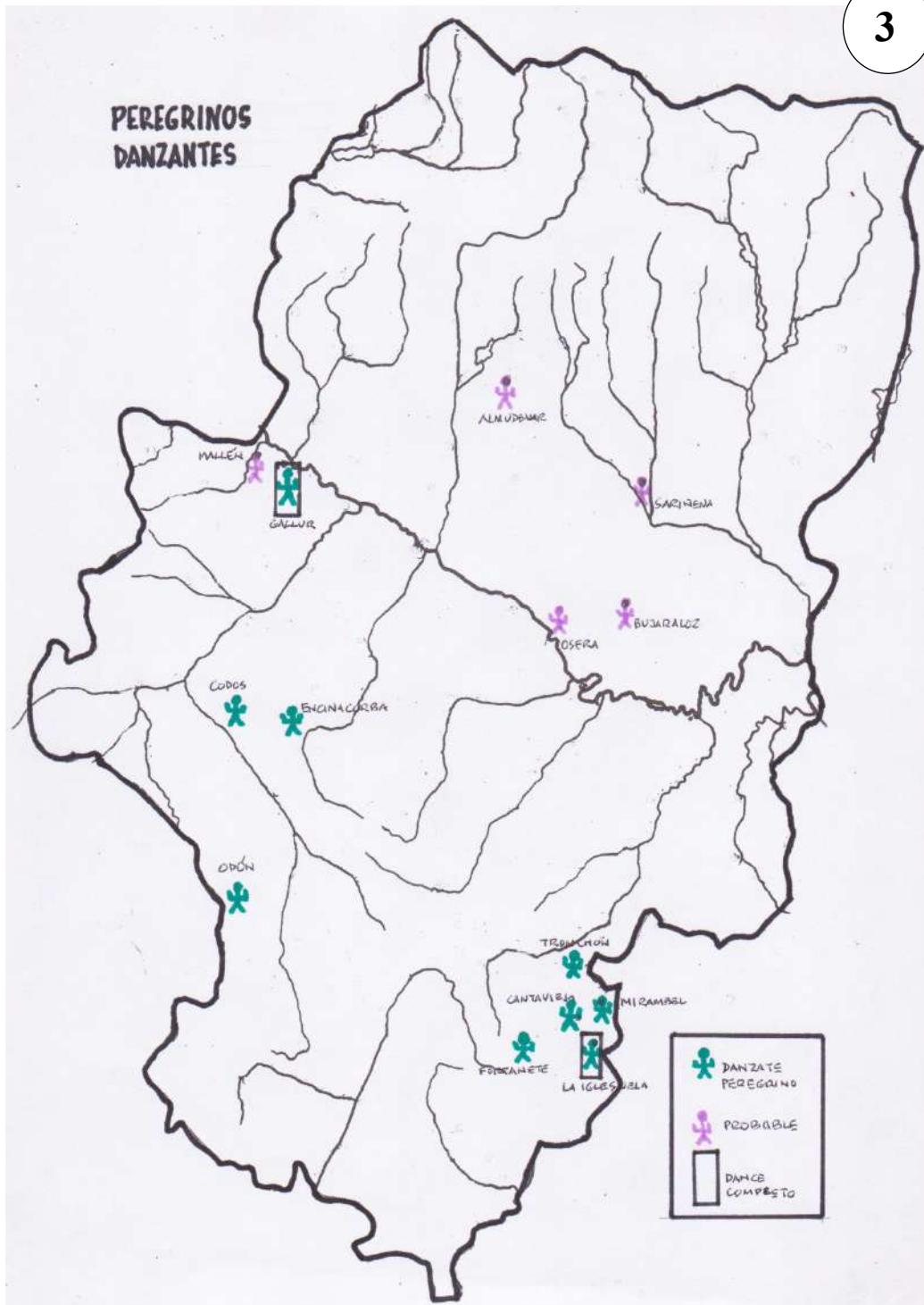


124. Peregrinos detectados en Cataluña



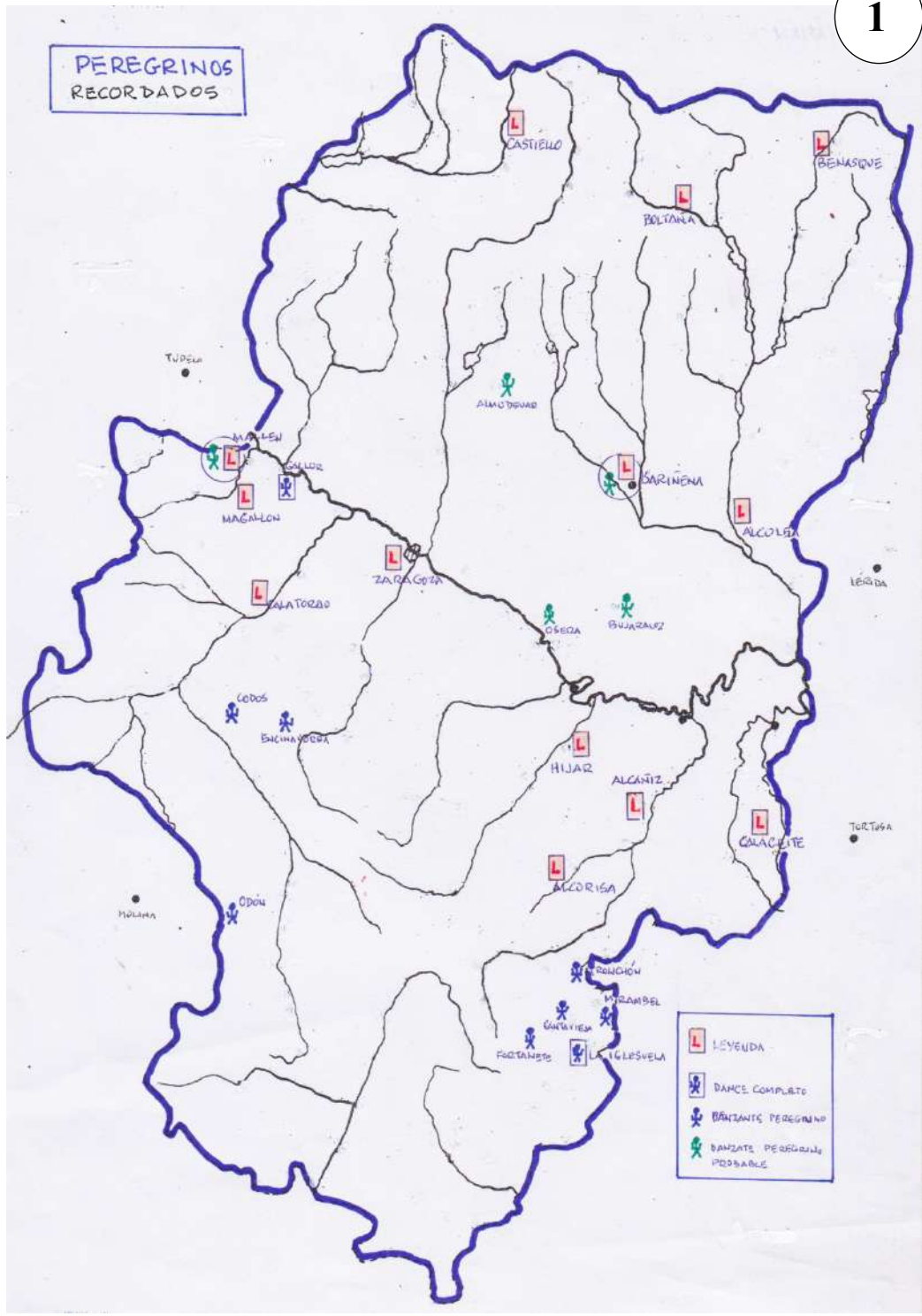
126. Peregrinos danzantes

3



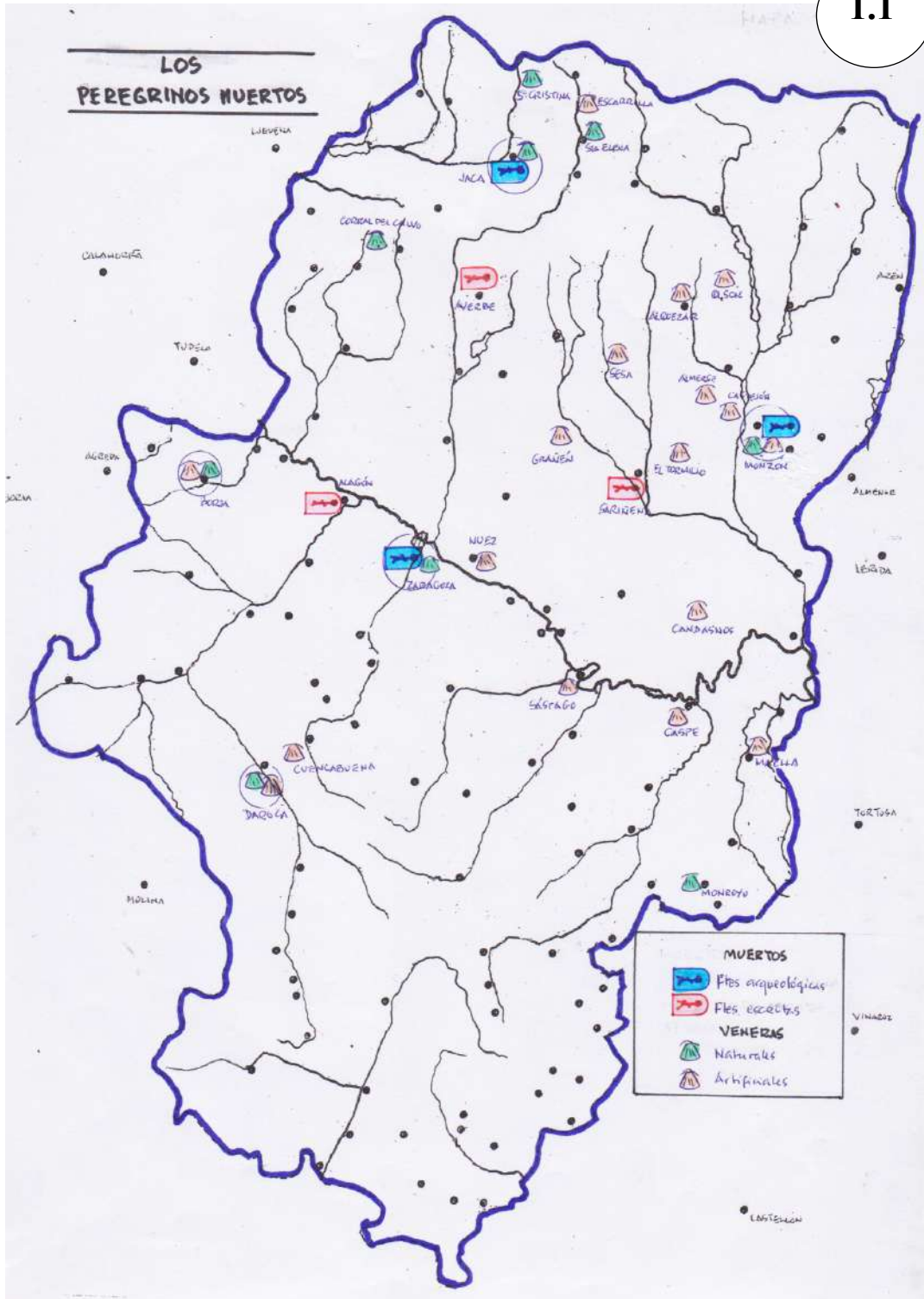
127. Peregrinos recordados

1

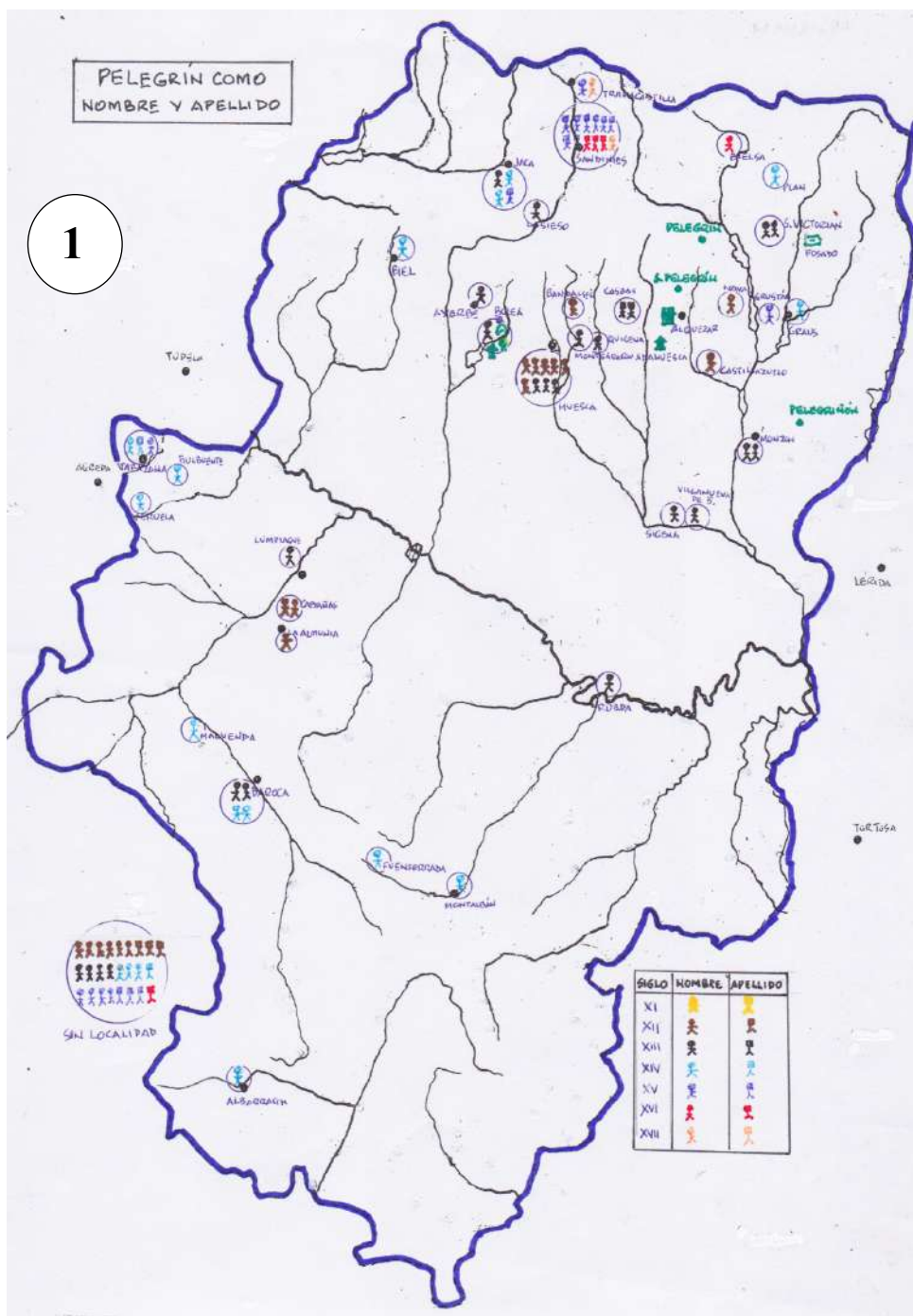


128. Los peregrinos muertos

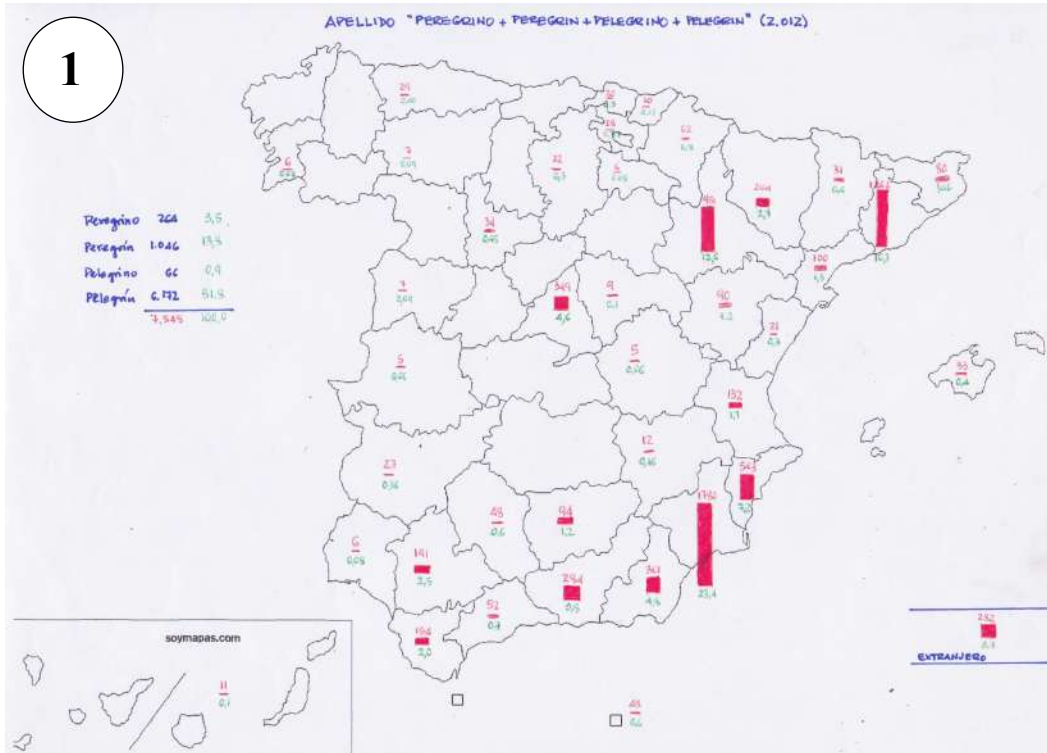
1.1



129. Pelegrín como nombre y apellido



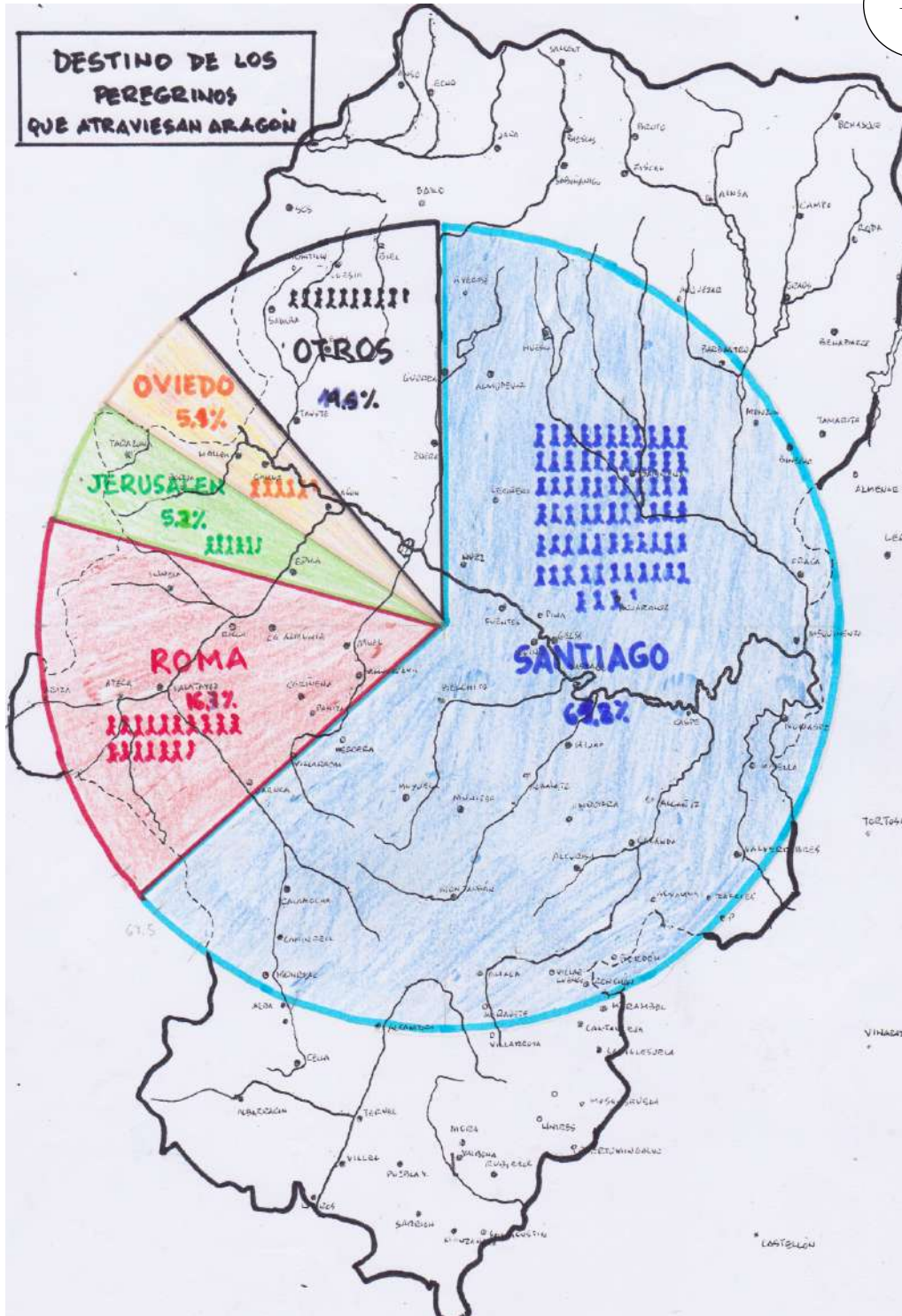
130. El apellido “Pelegrín” en 2012



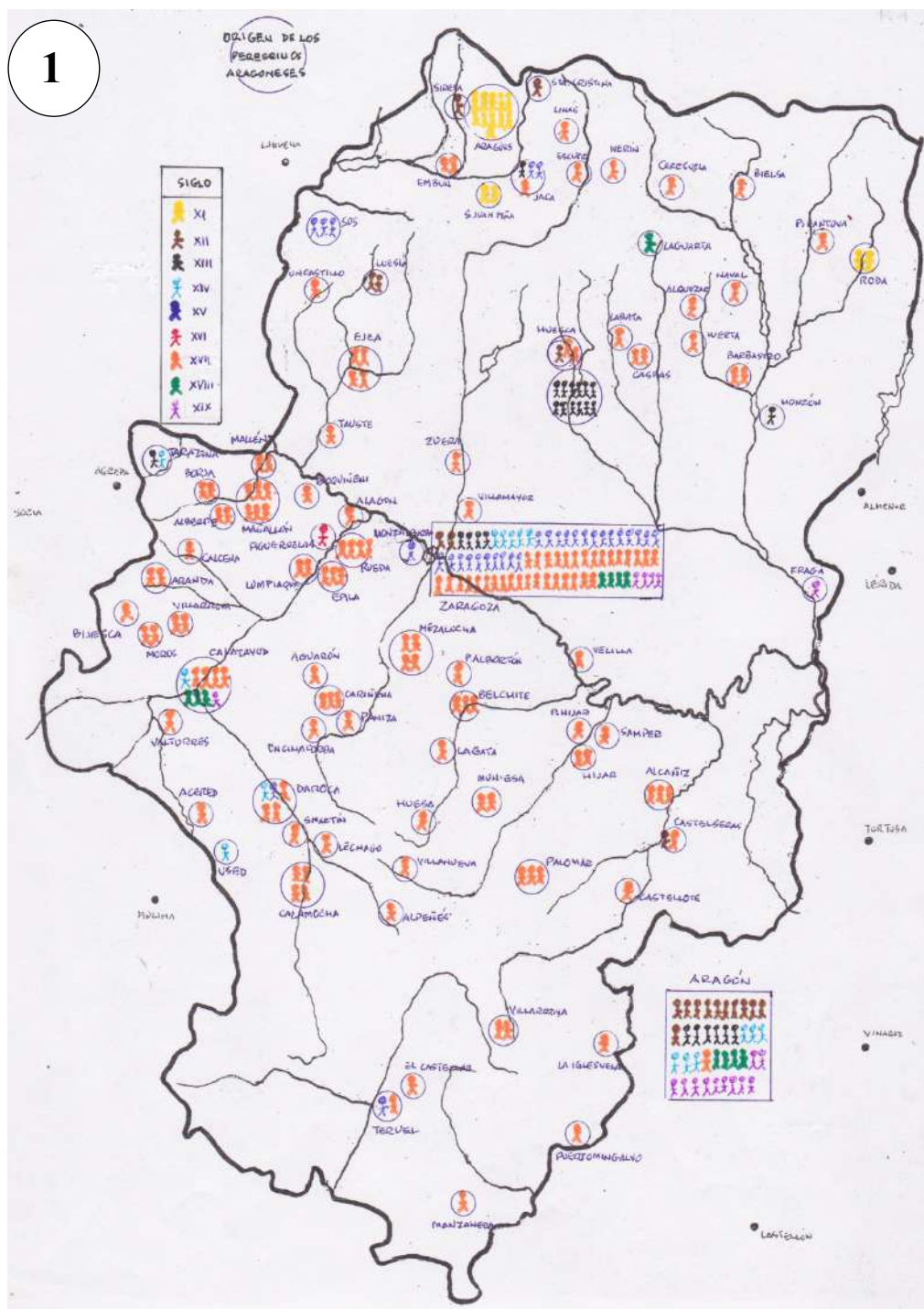
4.5.6. Procedencia y destino peregrinos

131. Destino de los peregrinos que atraviesan Aragón

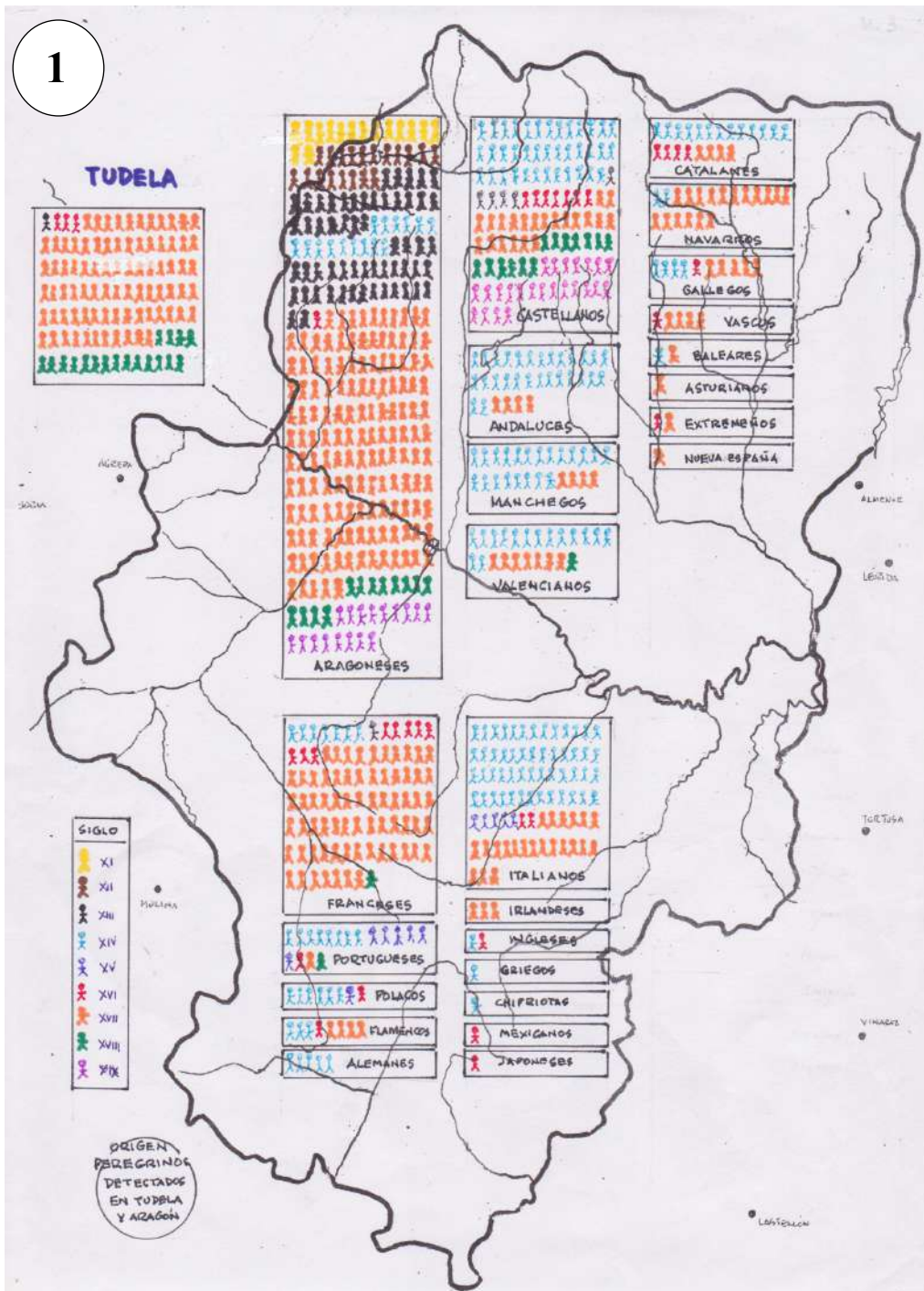
1.1



132. Origen de los peregrinos aragoneses



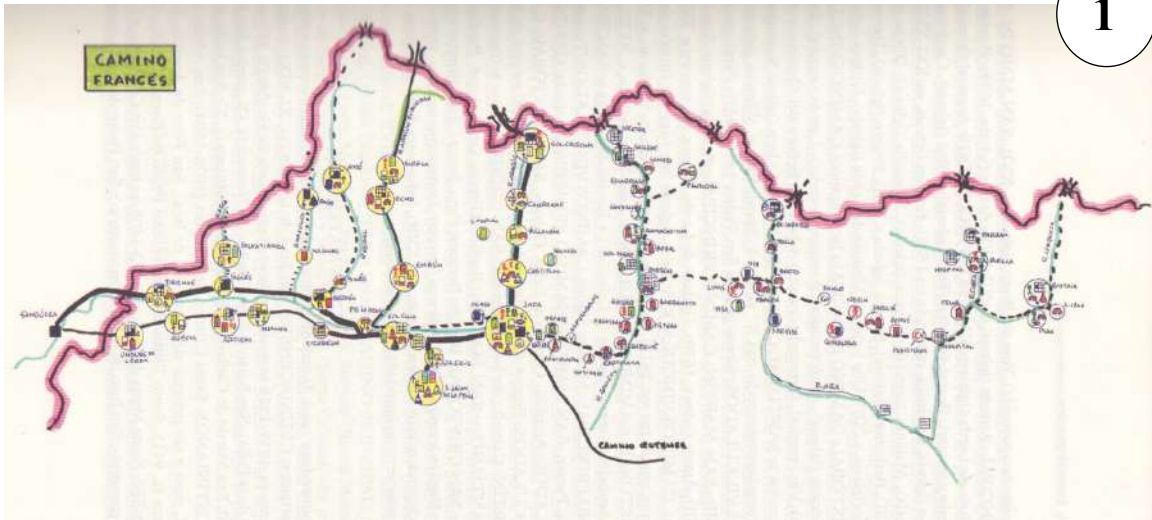
133. Origen de los peregrinos detectados en Tudela y Aragón



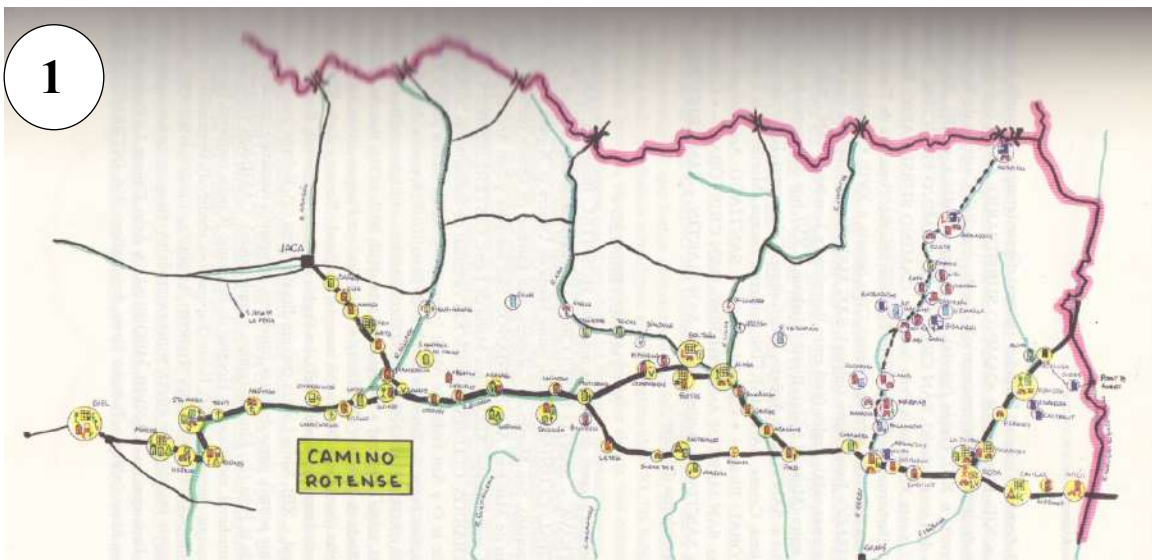
4.5.7. Caminos concretos

Principales

134. Camino Francés



135. Camino Rotense



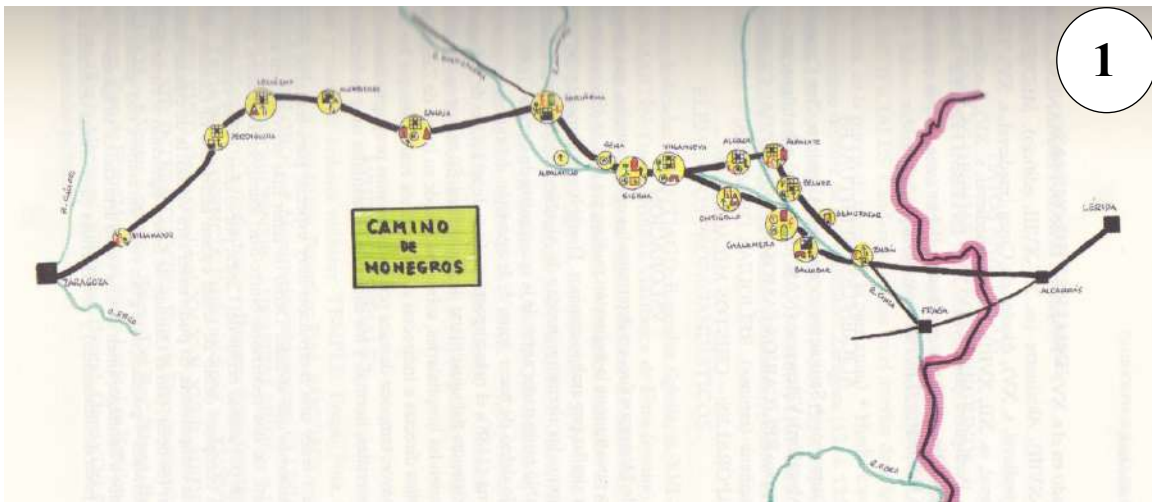
136. Camino de Salas

1



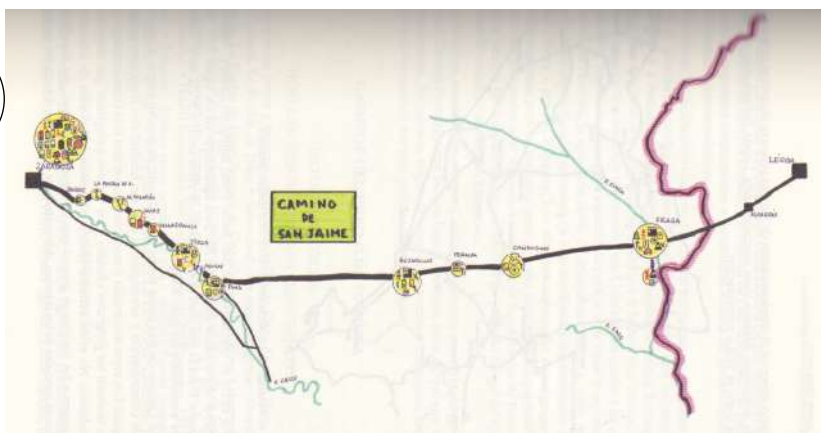
137. Camino de Monegros

1



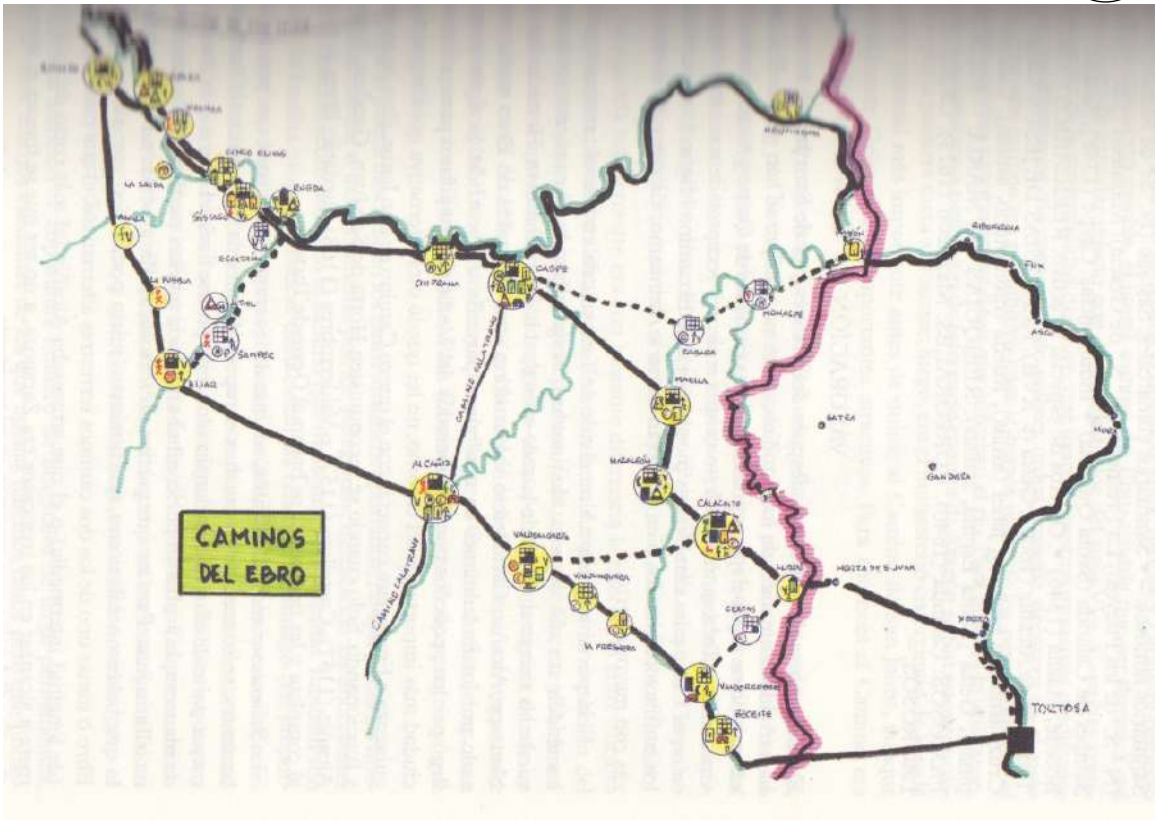
138. Camino de San Jaime

1



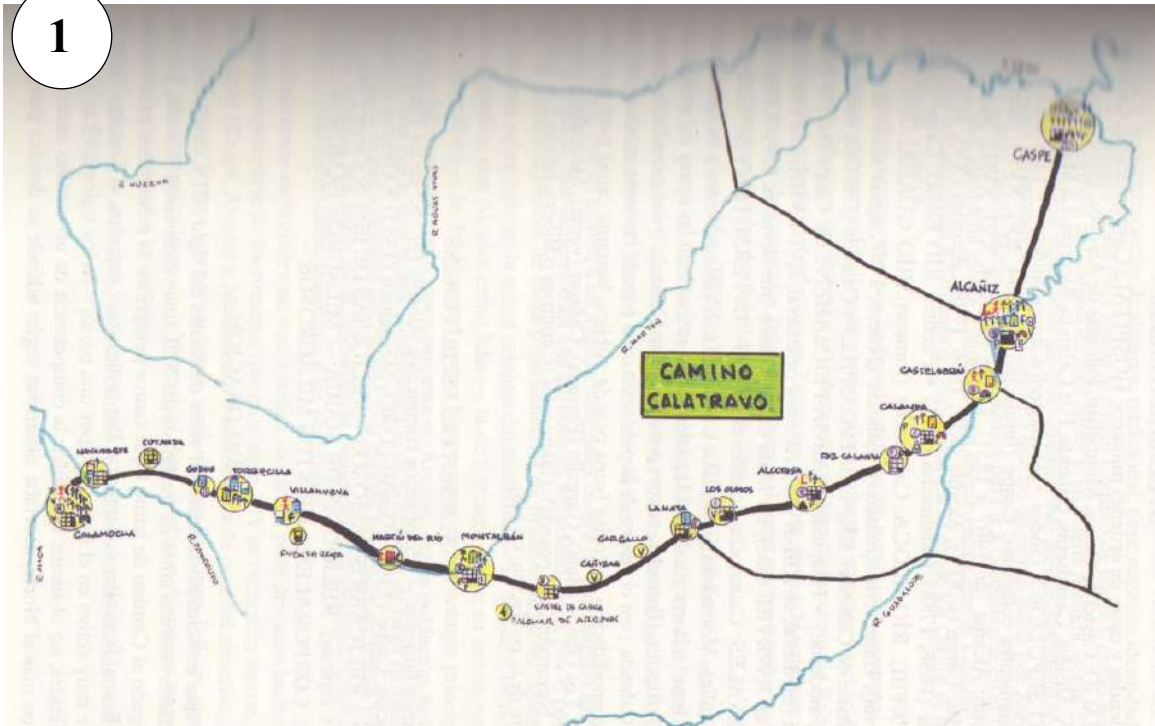
139. Camino del Ebro

1



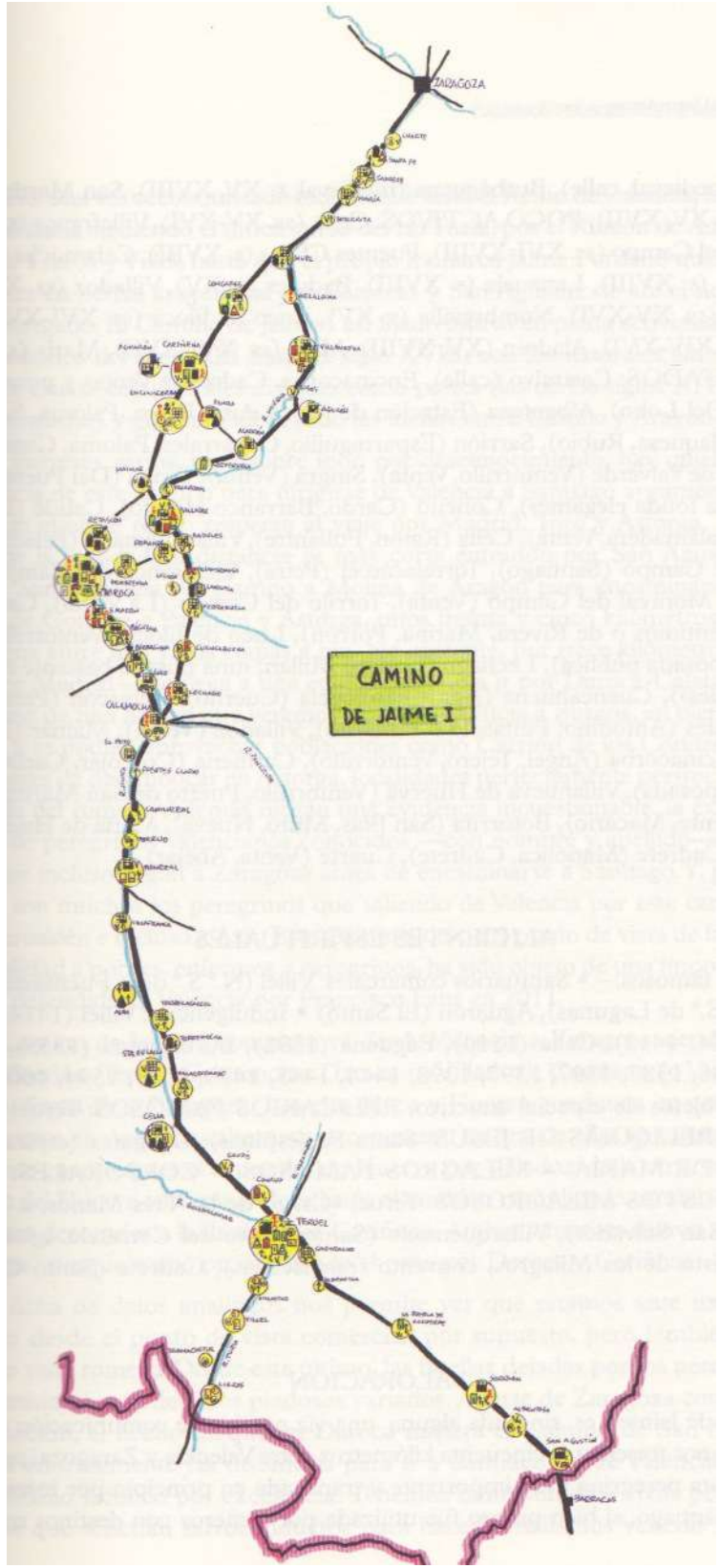
140. Camino Calatravo

1



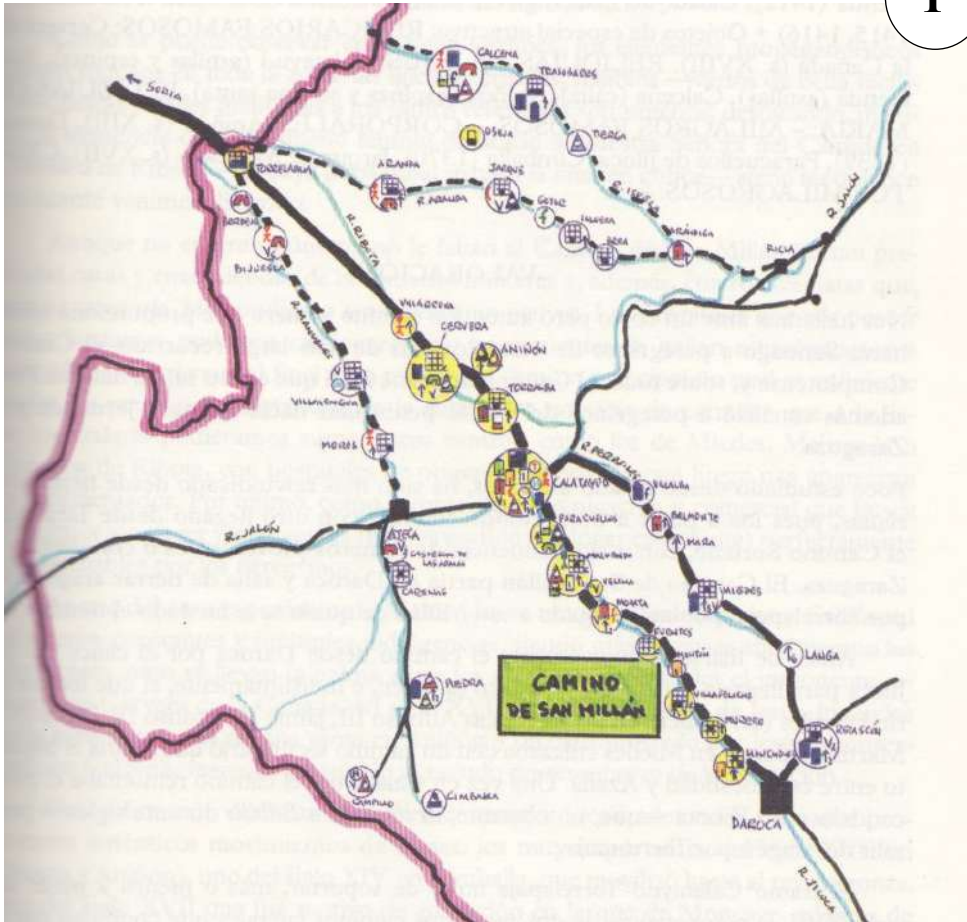
143. Camino de Jaime I o de Valencia

1



146. Camino de San Millán

1



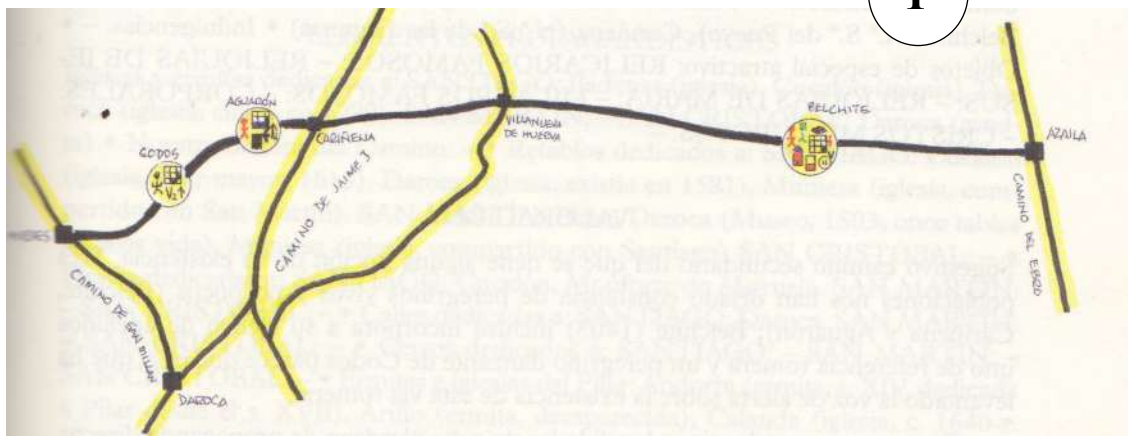
147. Camino de Soriano

1



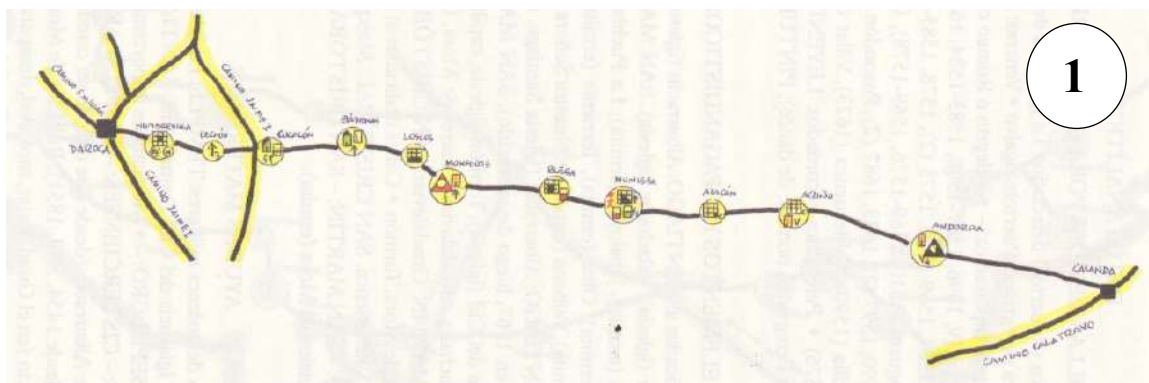
150. Azaila-Miedes

1



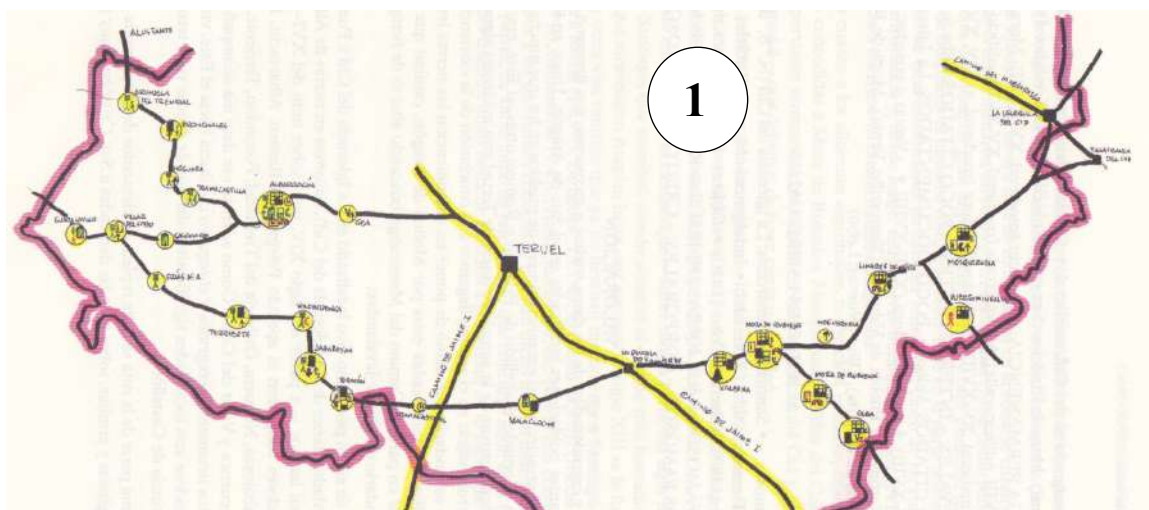
151. Daroca-Calanda

1



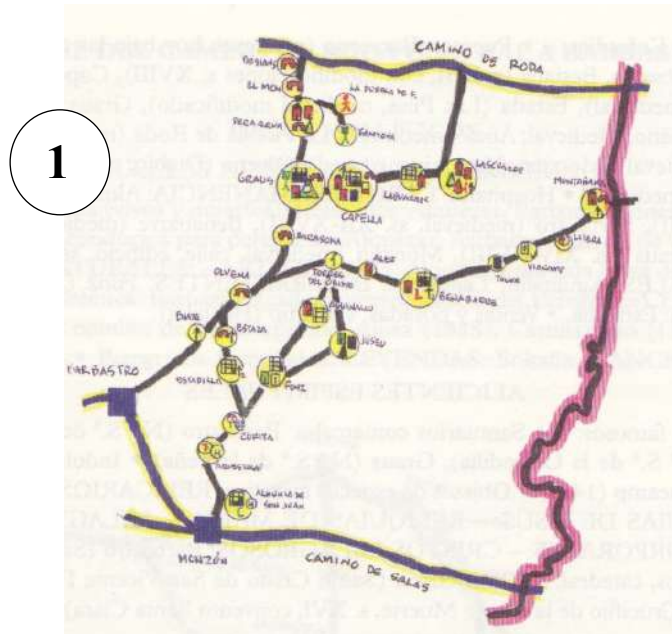
152. Gúdar-Javalambre

1

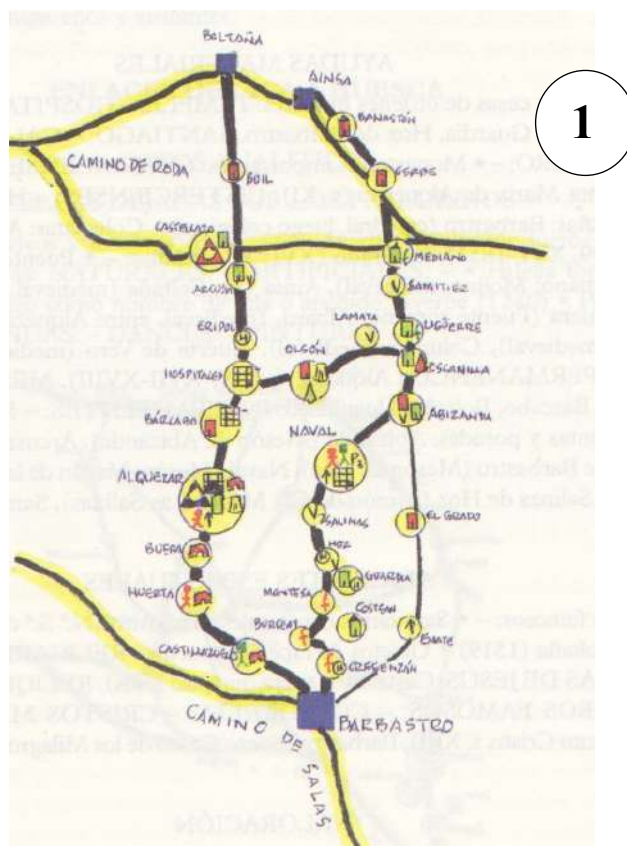


Enlaces

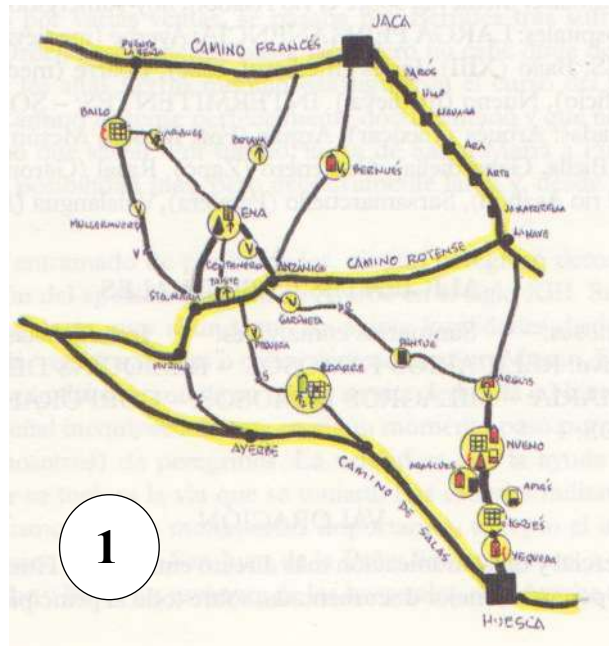
153. Camino Rotense oriental-Barbastro/Monzón



154. Camino Rotense central-Barbastro



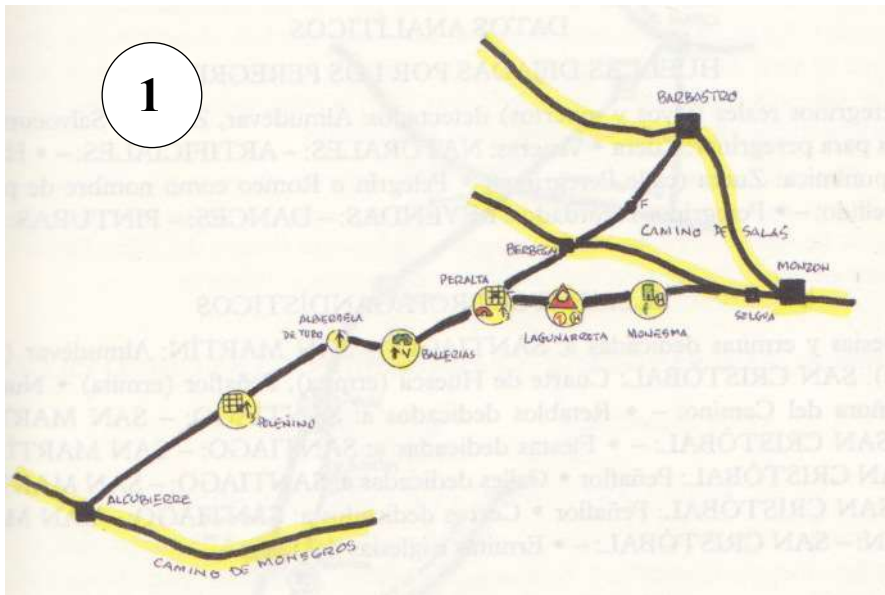
155. De Jaca a Huesca



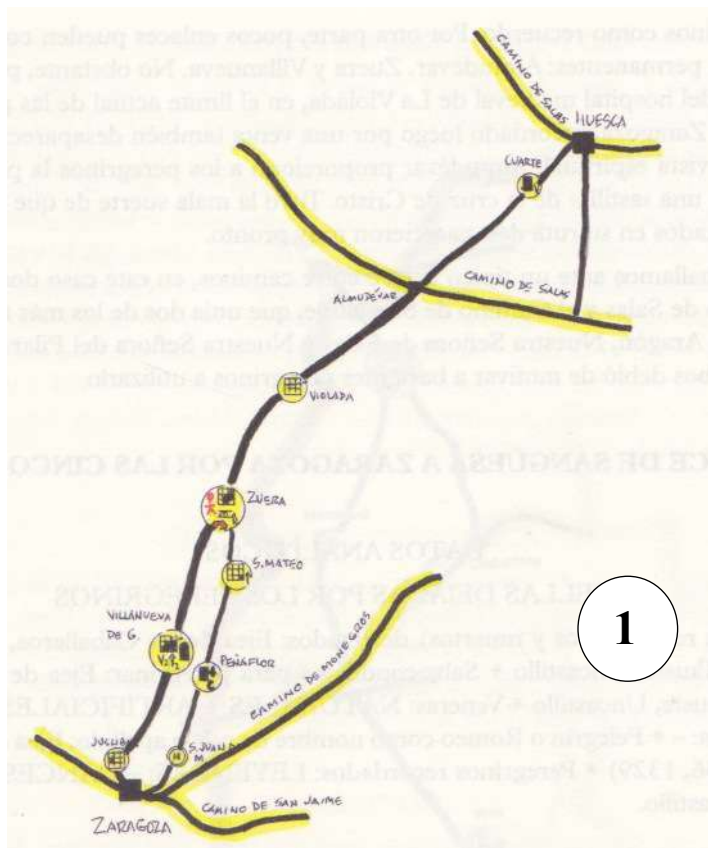
156. De Barbastro/Monzón-Fraga



157. De Barbastro/Monzón-Zaragoza

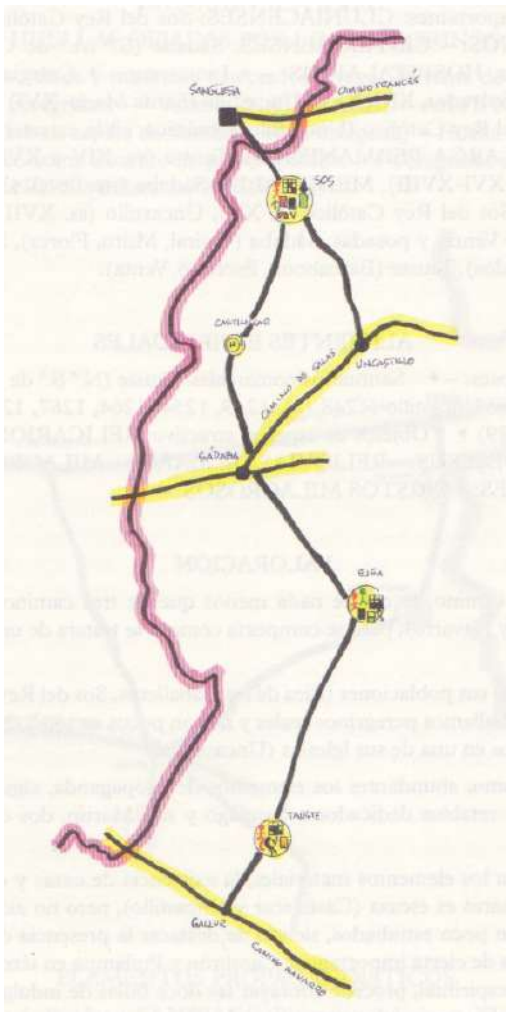


158. De Huesca-Zaragoza



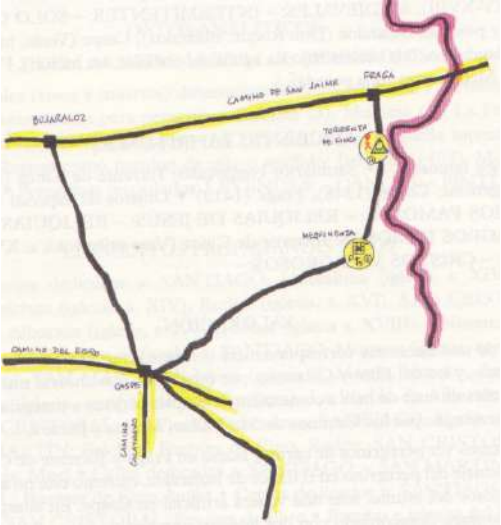
159. De Sangüesa-Zaragoza

1

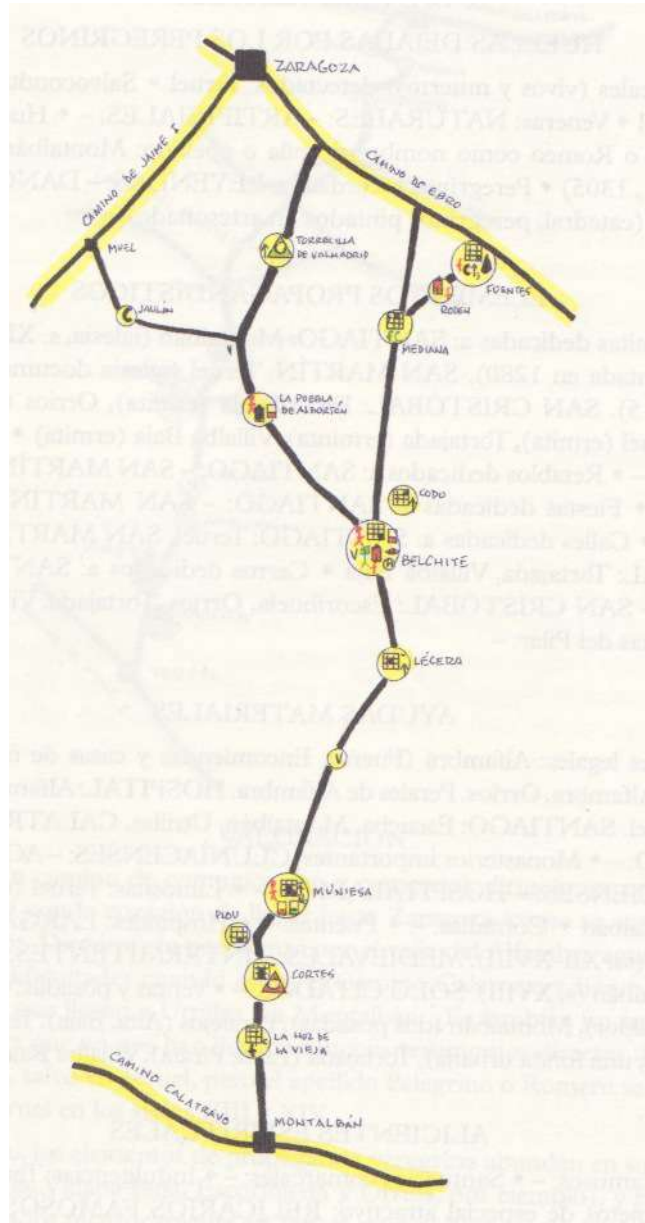


160. Camino San Jaime-Caspe

1

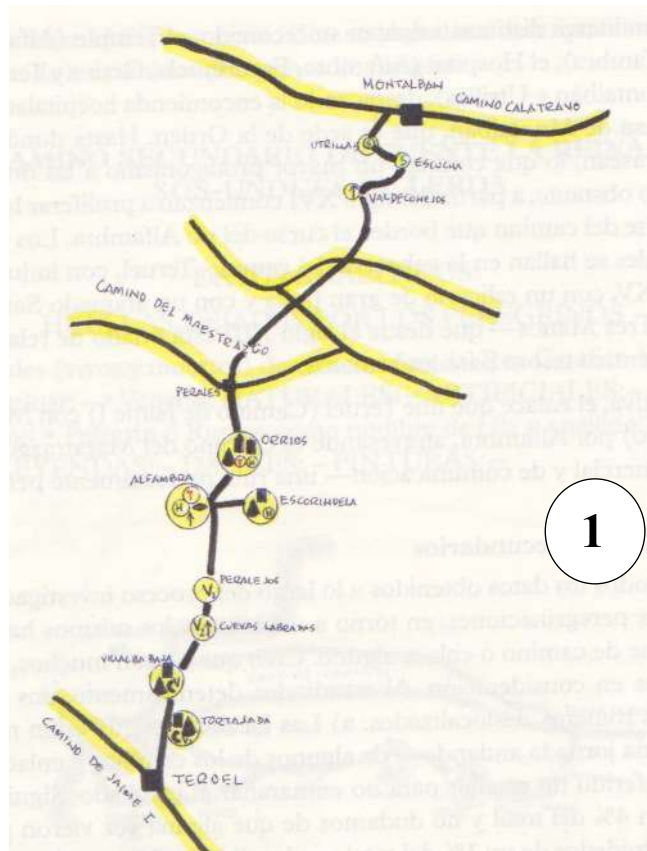


161. Montalbán-Zaragoza



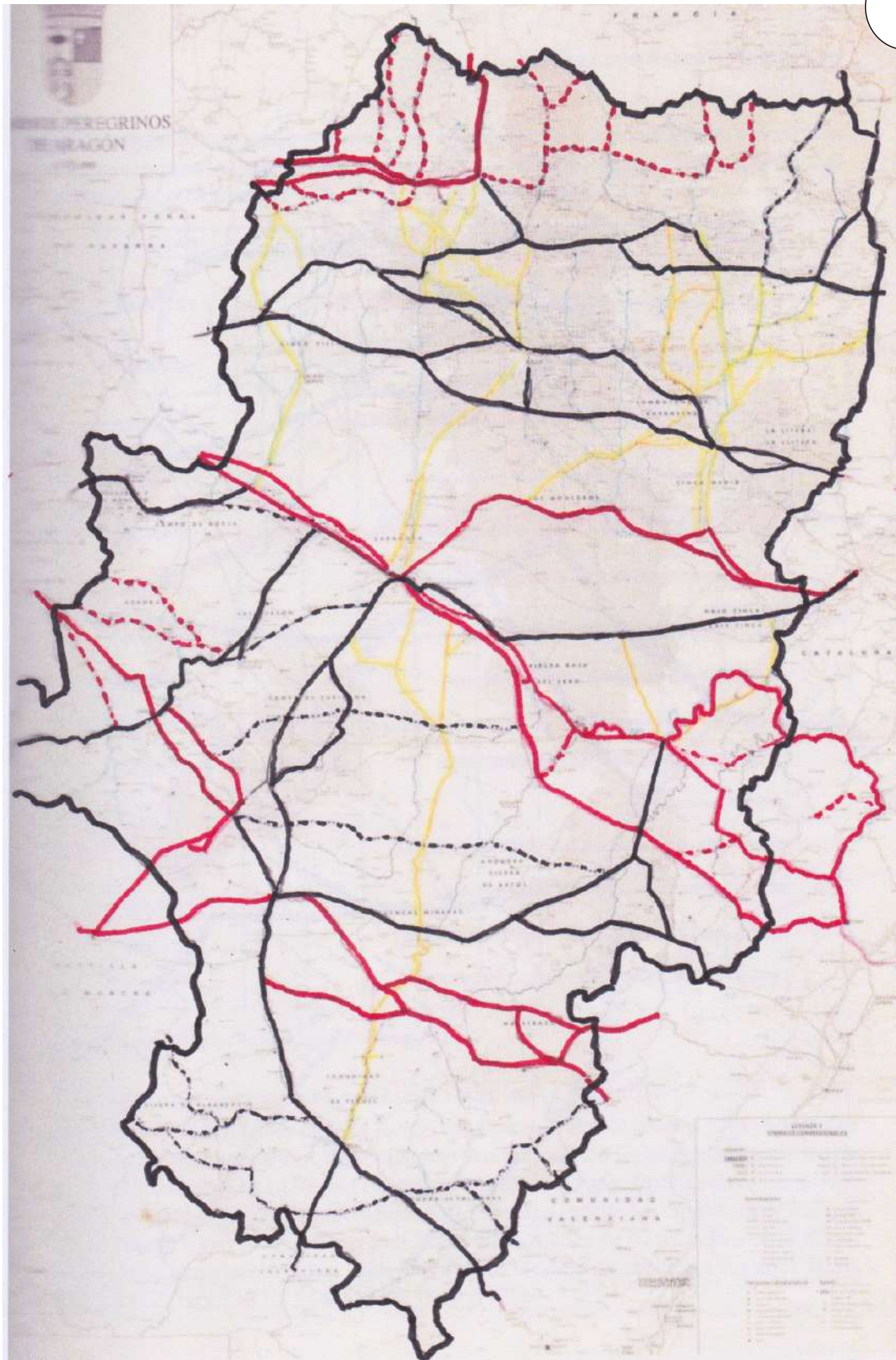
1

162. Teruel-Montalbán



163. Representación ácrona de los Caminos de peregrinos (siglos XI-XVIII)

1



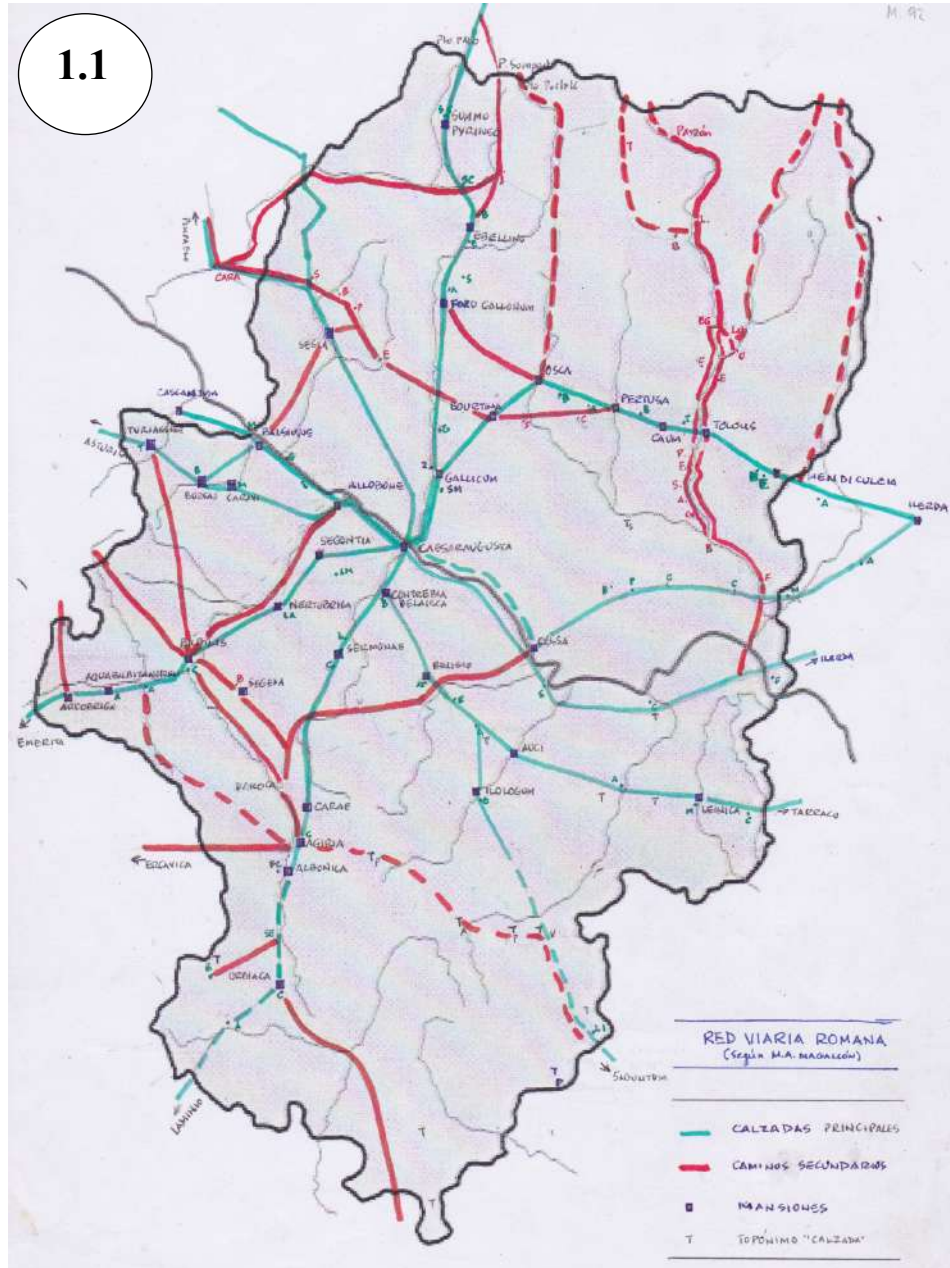
5. COMUNICACIONES



Carro. Orna de Gállego

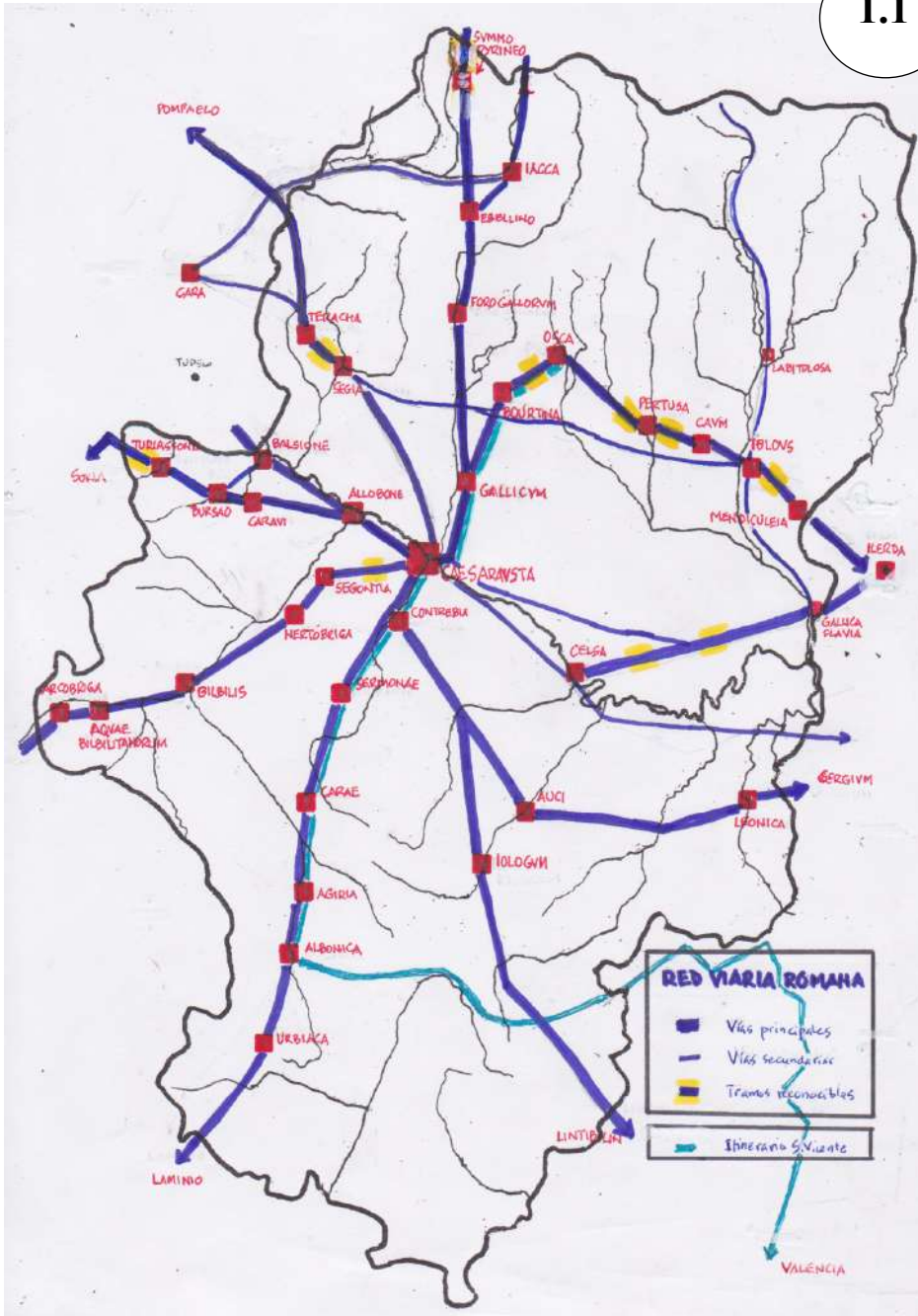
5.1. Calzadas romanas

164. Red viaria romana (Según M.A. Magallón)



165. Red viaria romana

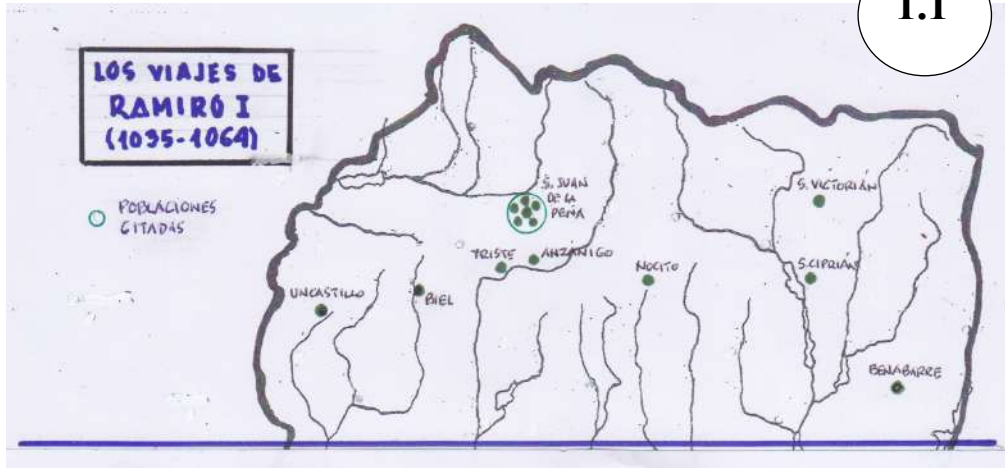
1.1



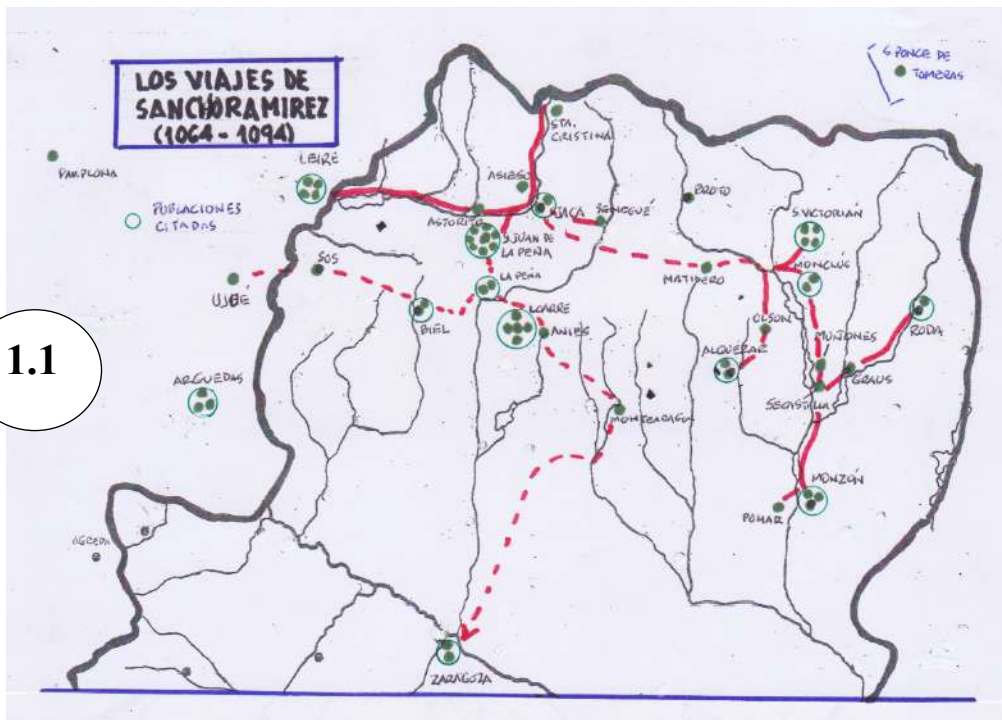
5.2. Itinerarios

5.2.1. Reyes

166. Los viajes de Ramiro I

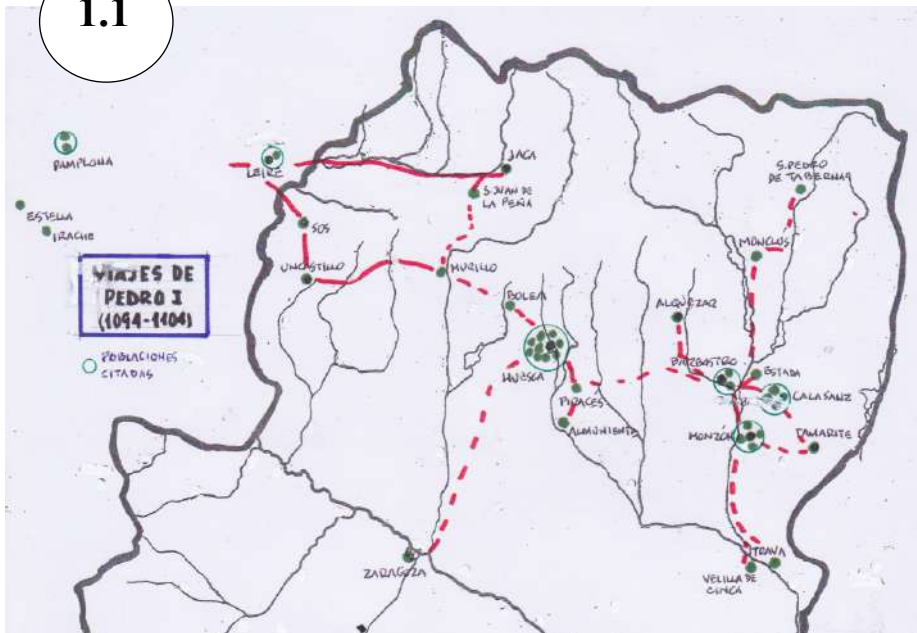


167. Los viajes de Sancho Ramírez



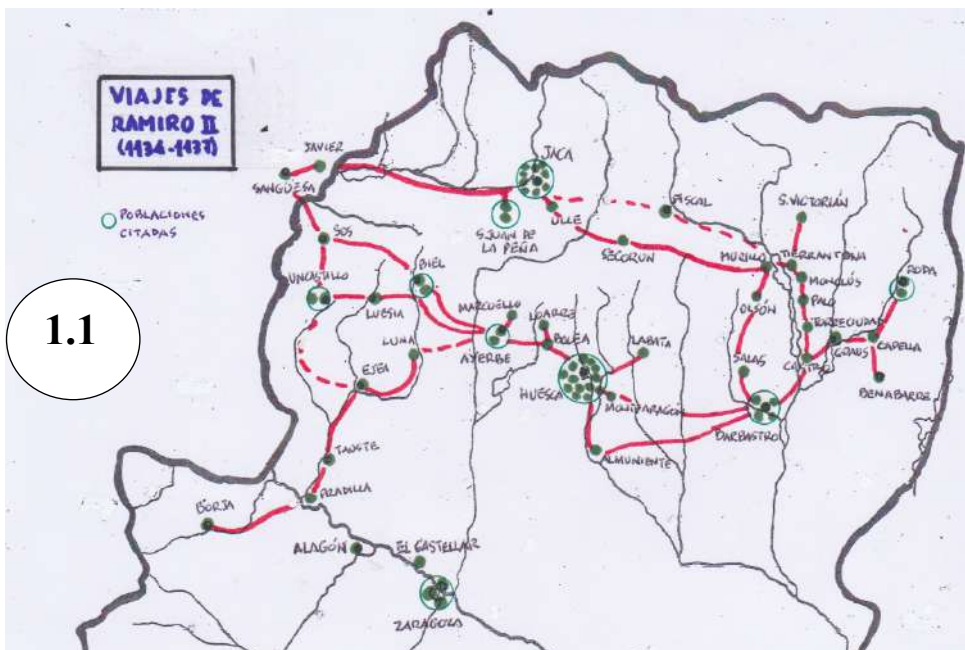
168. Los viajes de Pedro I

1.1



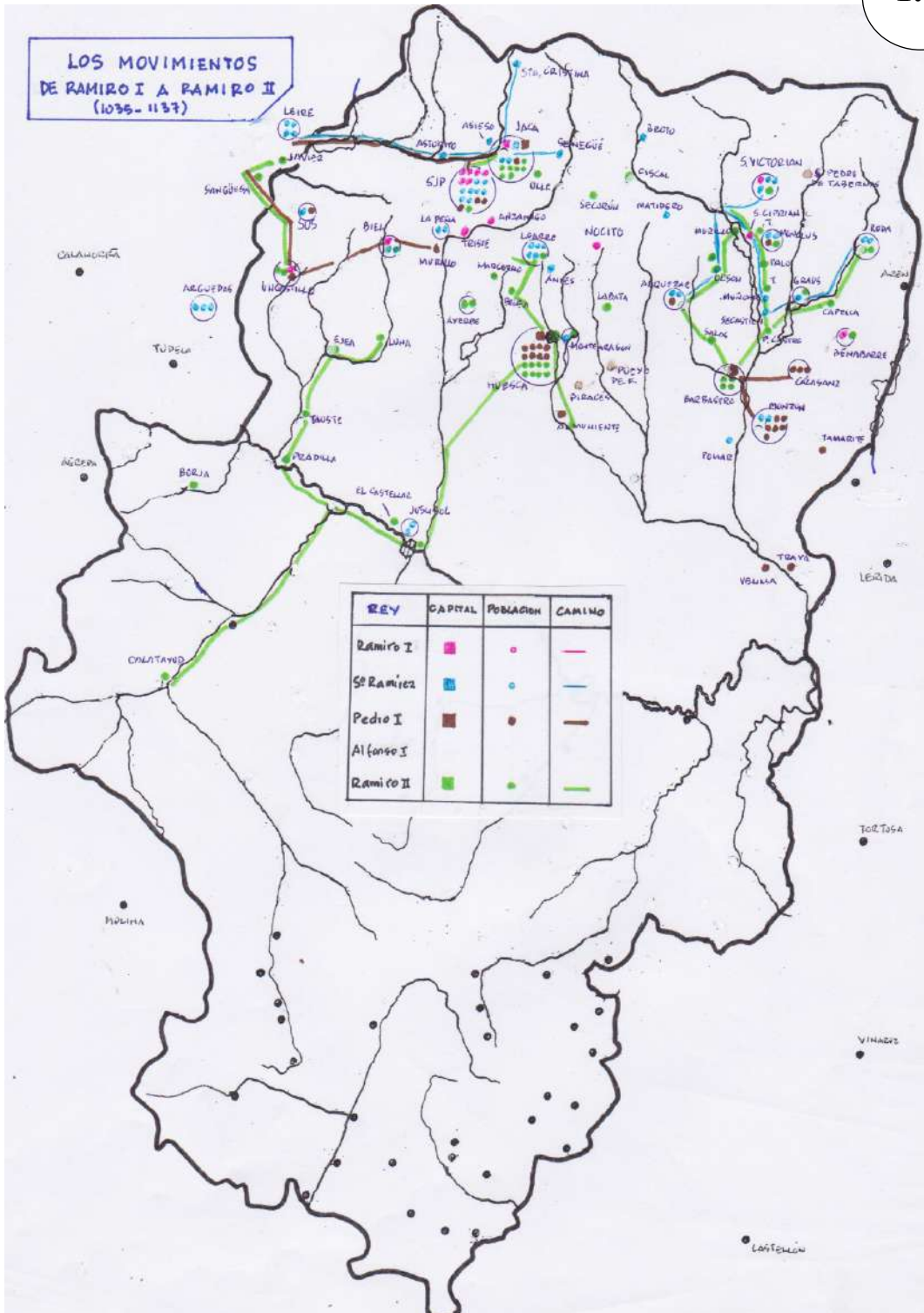
169. Los viajes de Ramiro II

1.1

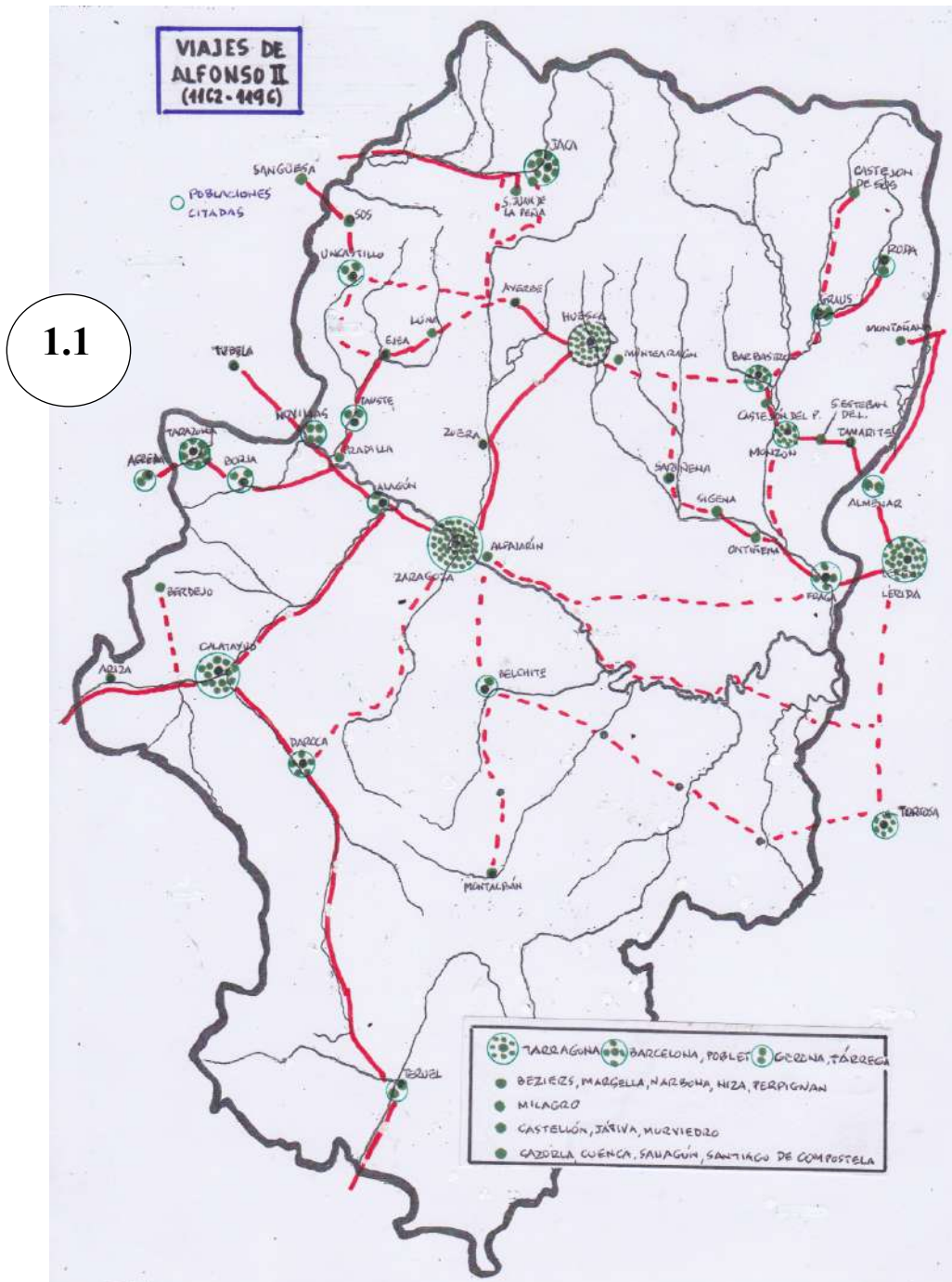


170. Los movimientos de Ramiro I a Ramiro II

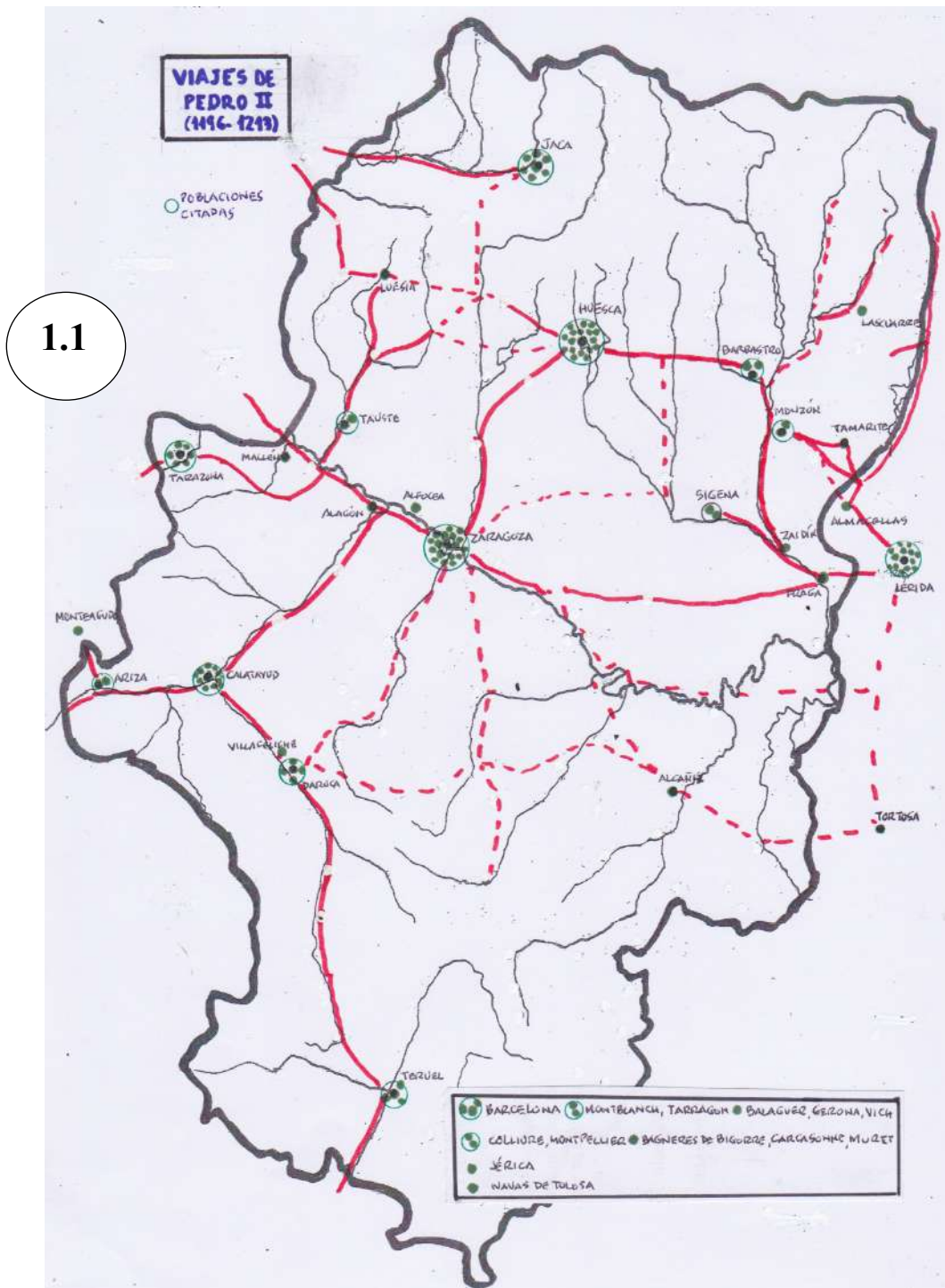
1.1



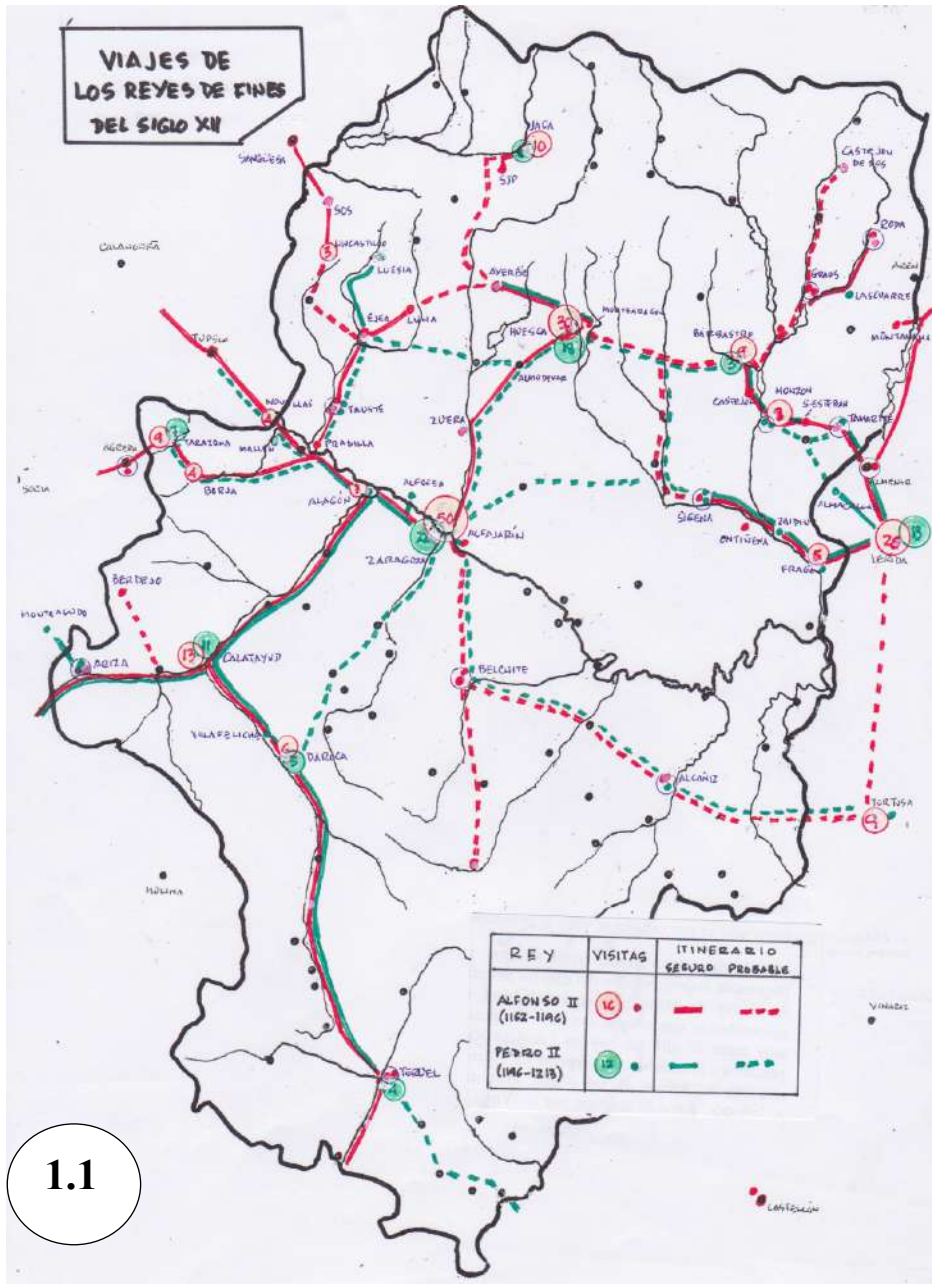
171. Viajes de Alfonso II



172. Los viajes de Pedro II



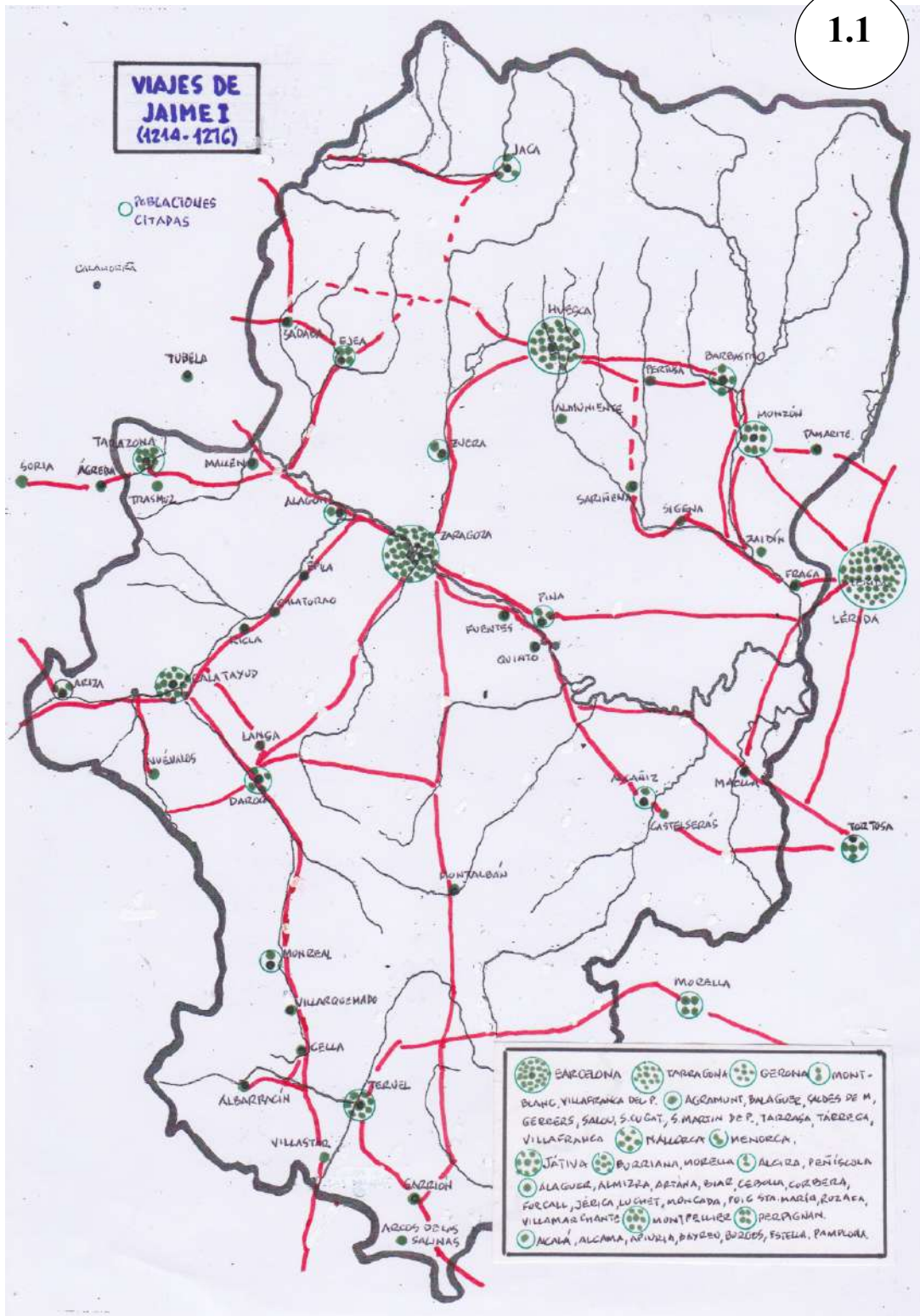
173. Viajes de los reyes de fines del siglo XII



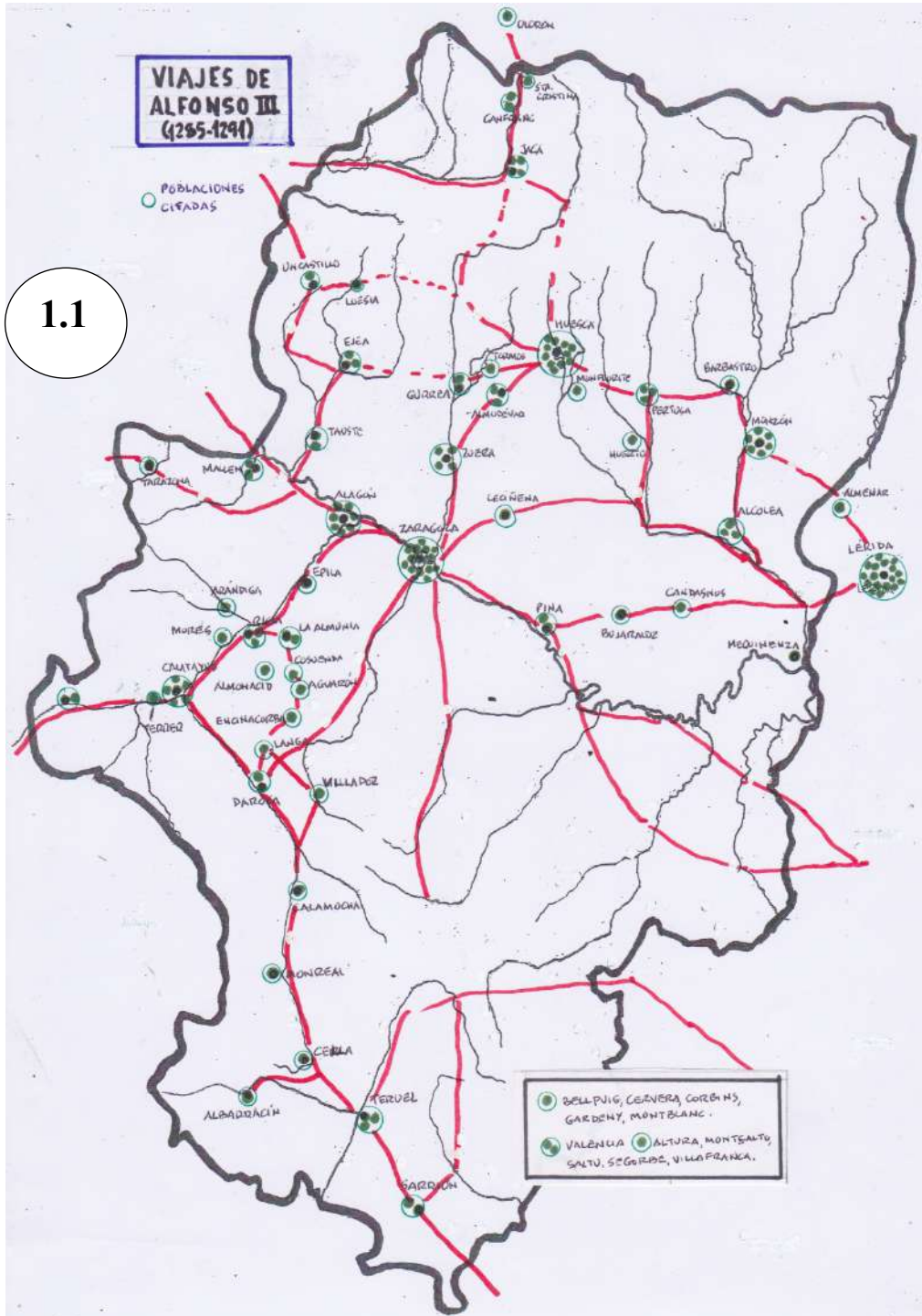
1.1

174. Los viajes de Jaime I

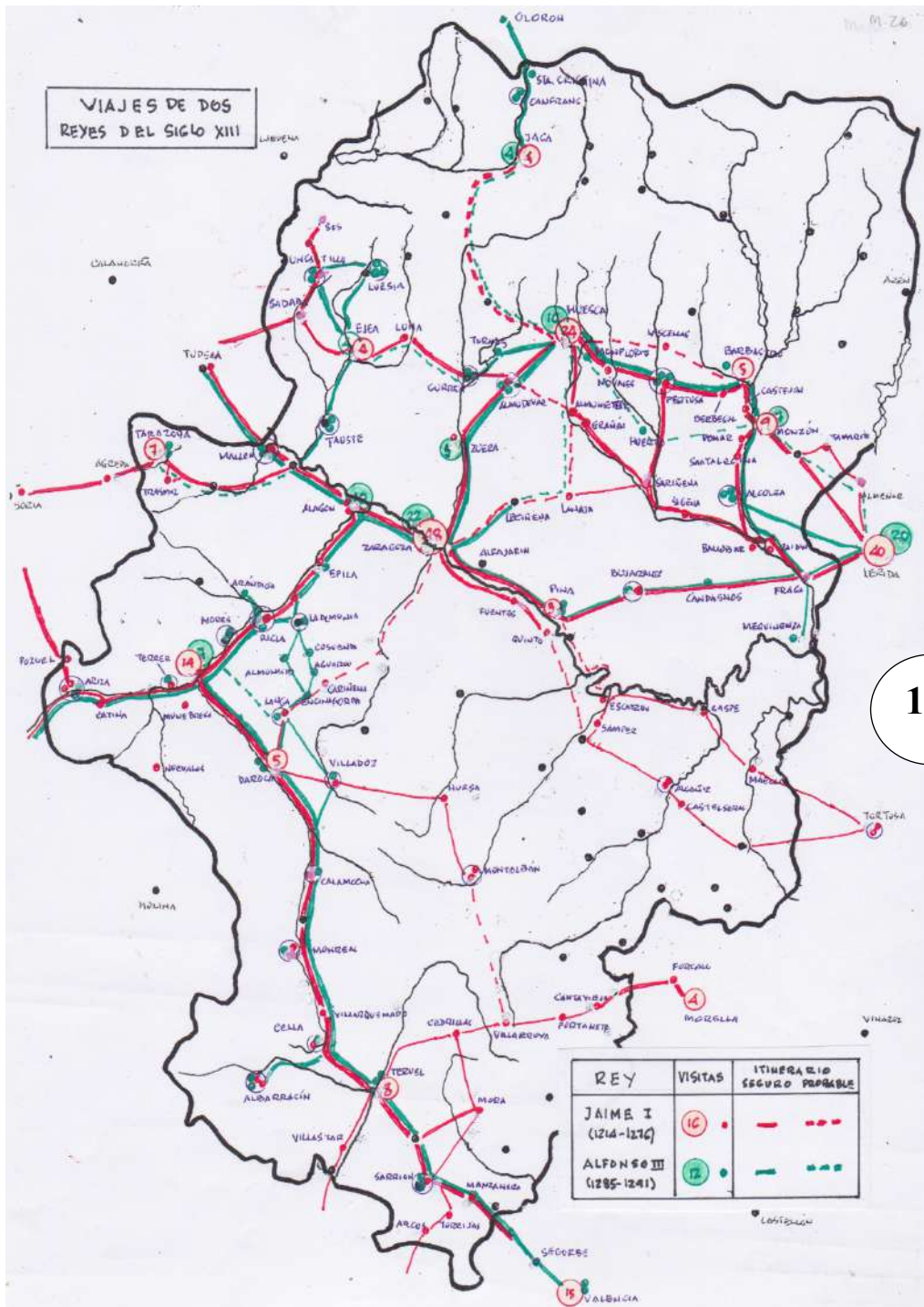
1.1



175. Los viajes de Alfonso III

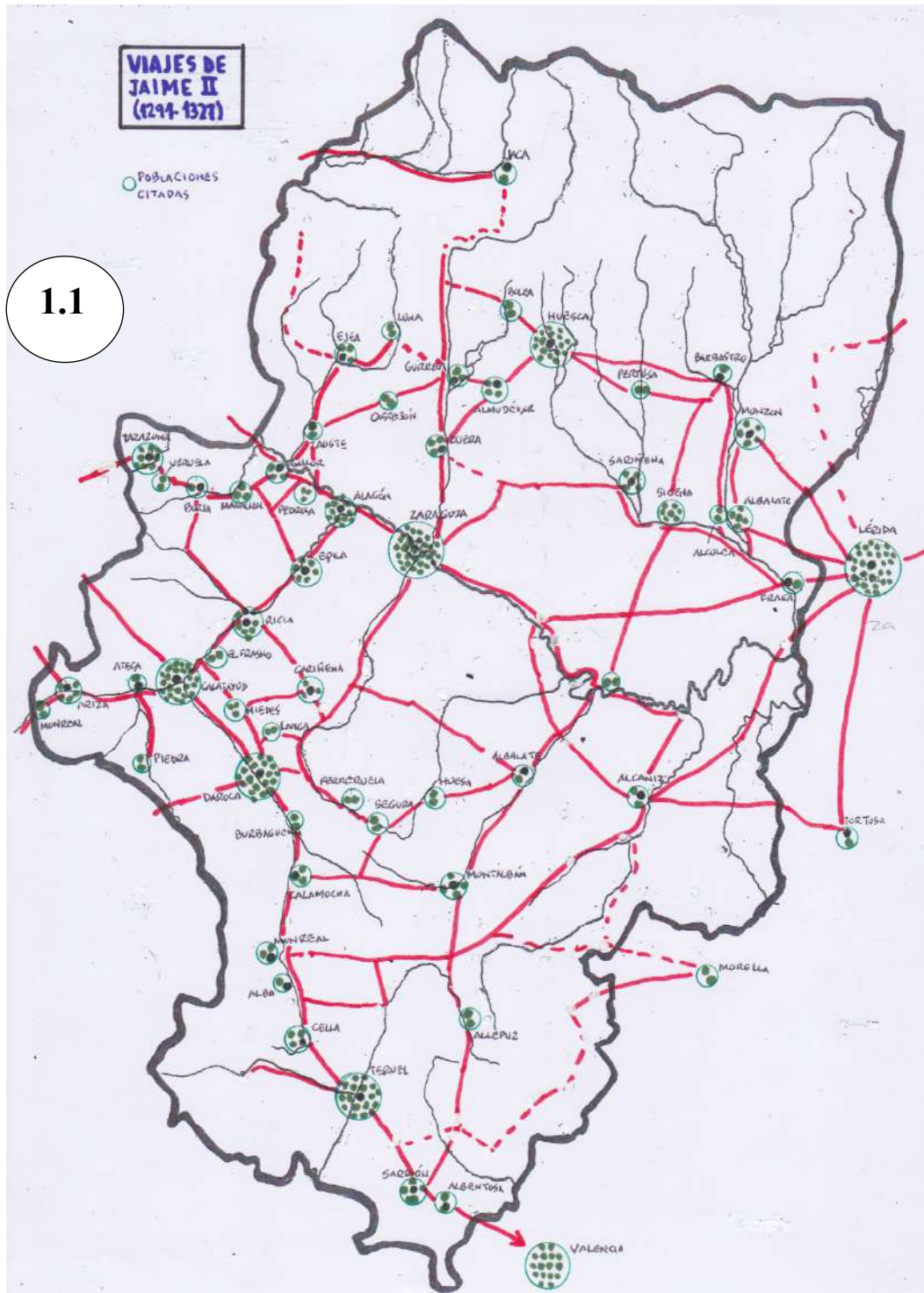


176. Viajes de dos reyes del siglo XIII: Jaime I y Alfonso III



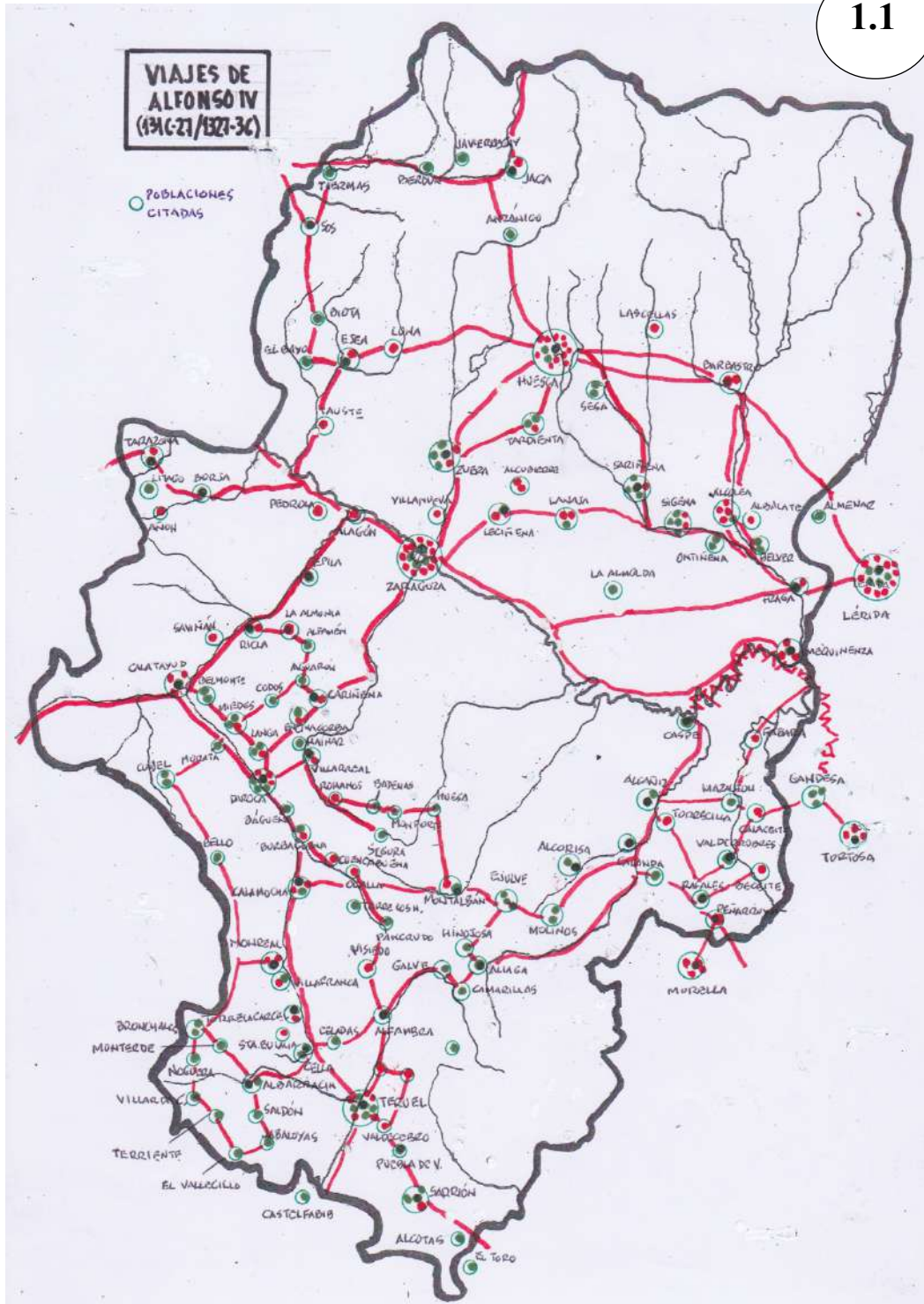
1.1

177. Los viajes de Jaime II

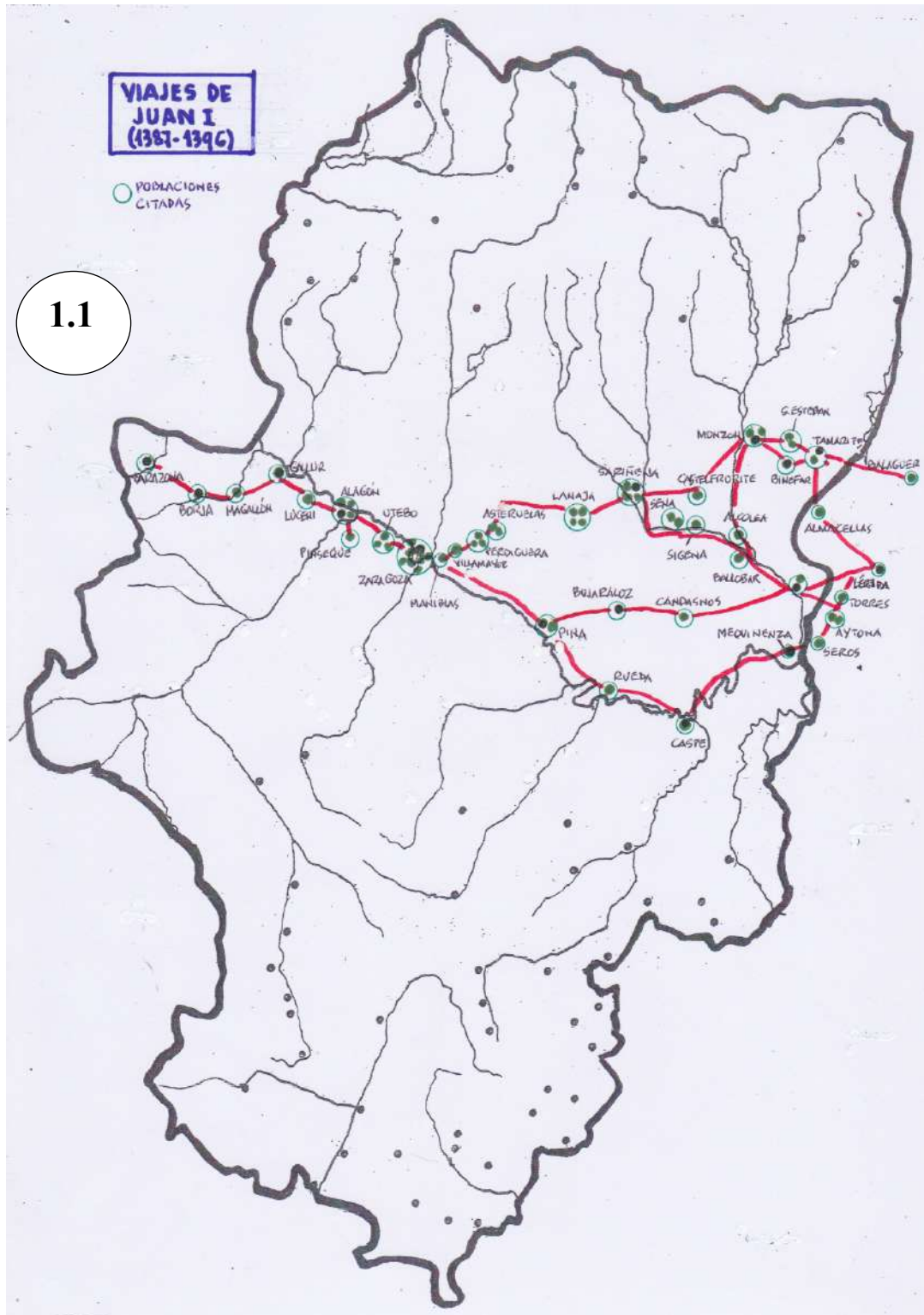


178. Los viajes de Alfonso IV

1.1

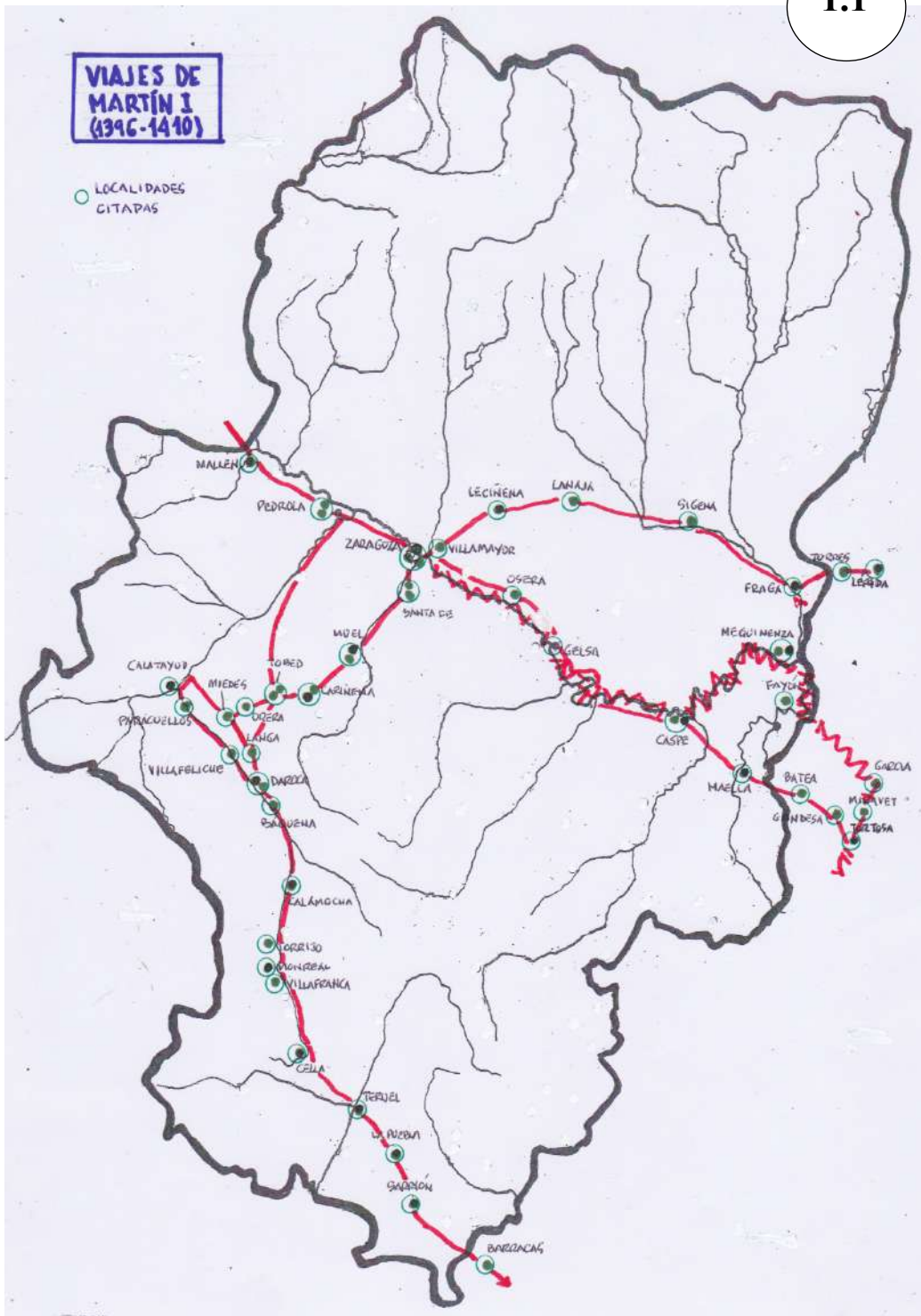


180. Los viajes de Juan I



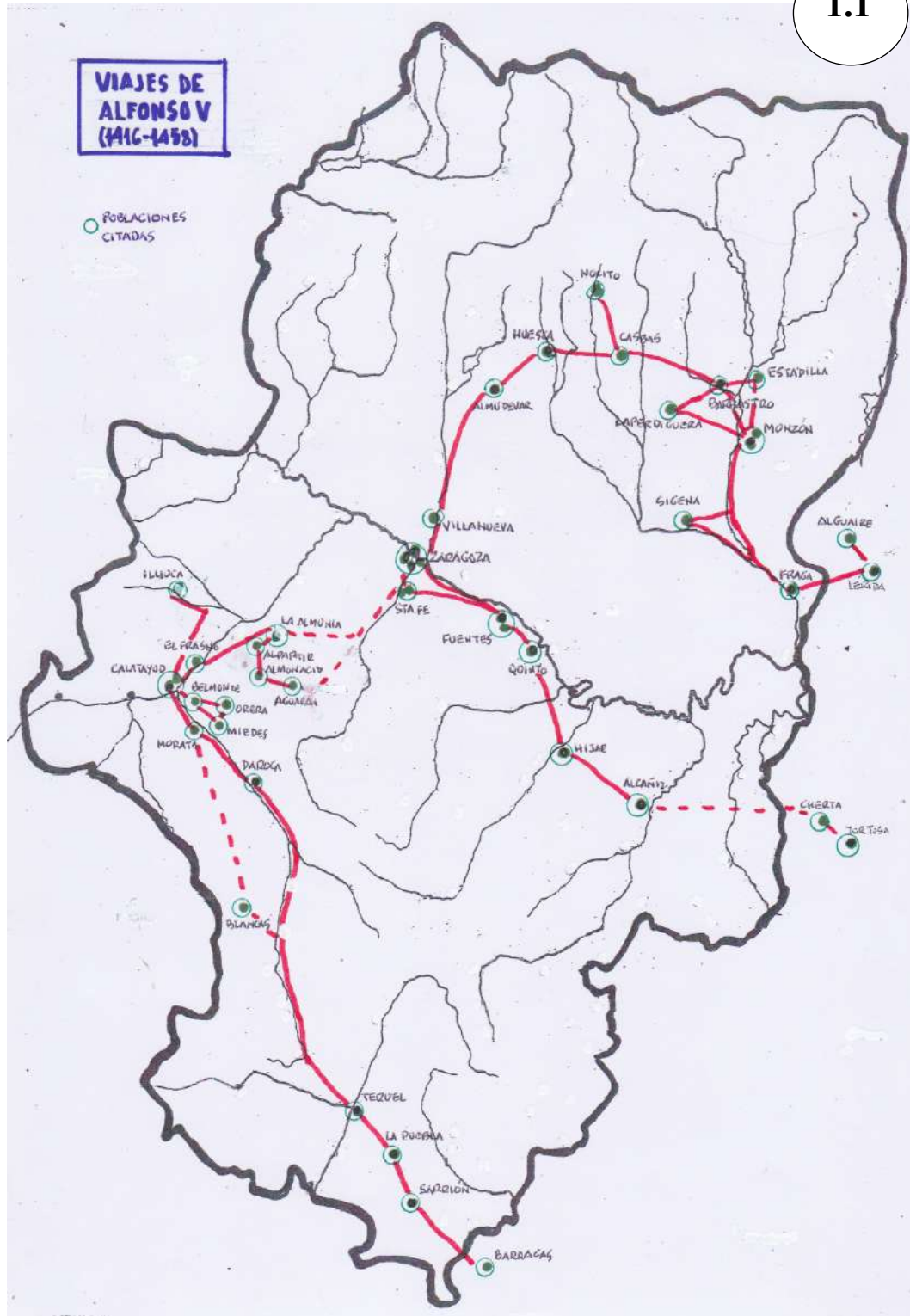
181. Los viajes de Martín I

1.1



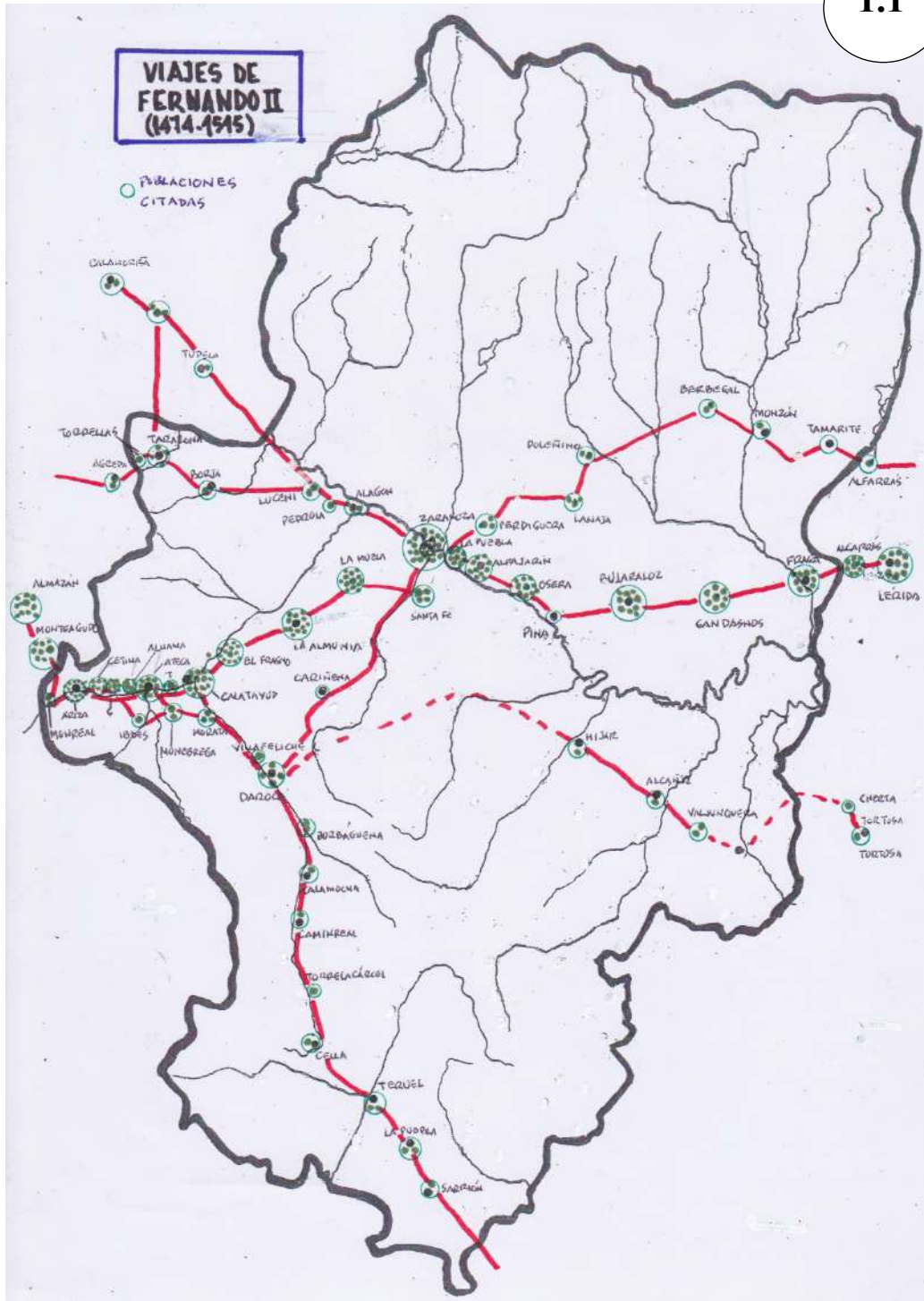
182. Los viajes de Alfonso V

1.1

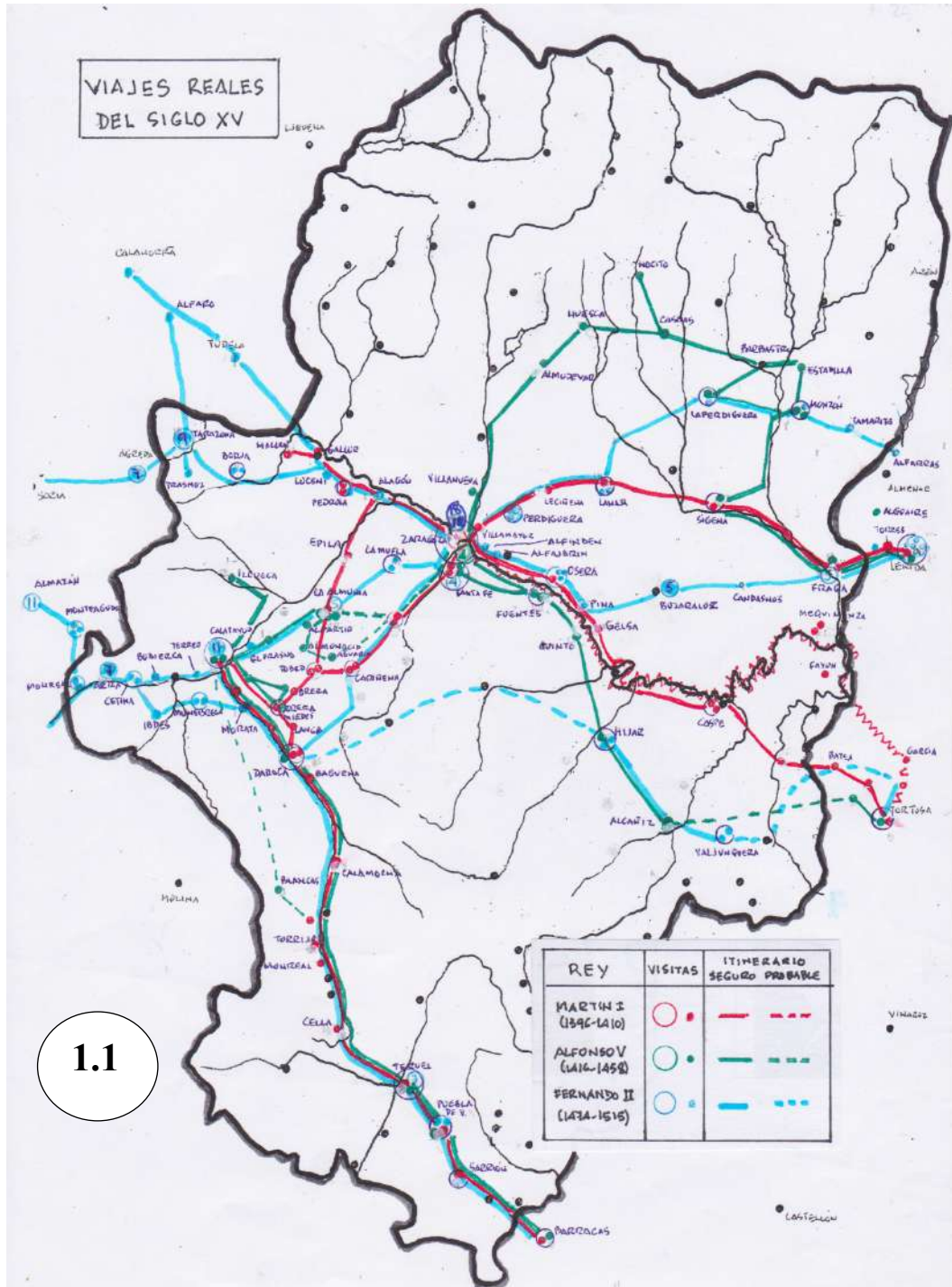


183. Los viajes de Fernando II el Católico

1.1

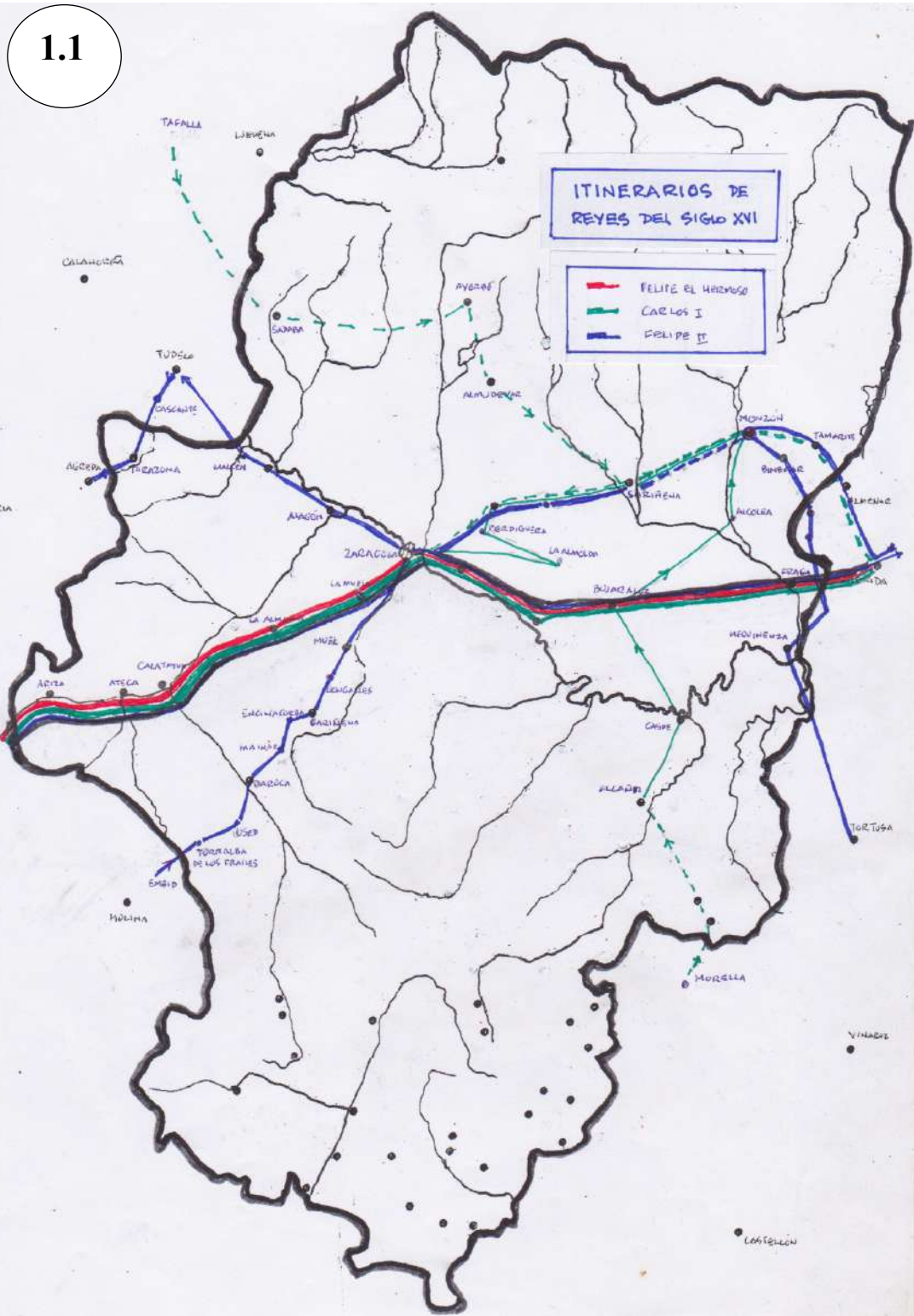


184. Viajes reales del siglo XV



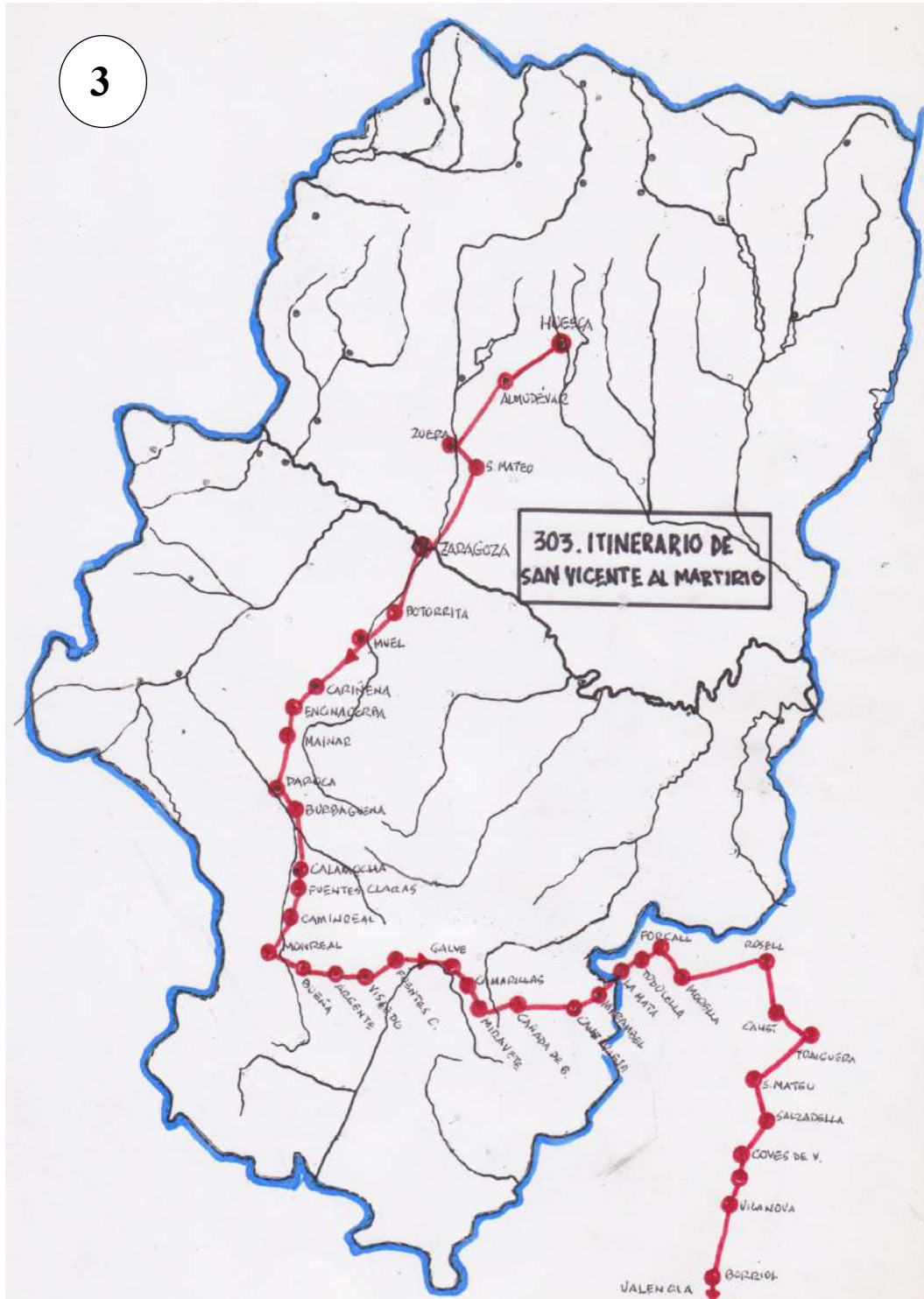
1.1

185. Itinerarios de los reyes del siglo XVI



5.2.2. Viajeros diversos

187. Itinerario de San Vicente al martirio (año 303)



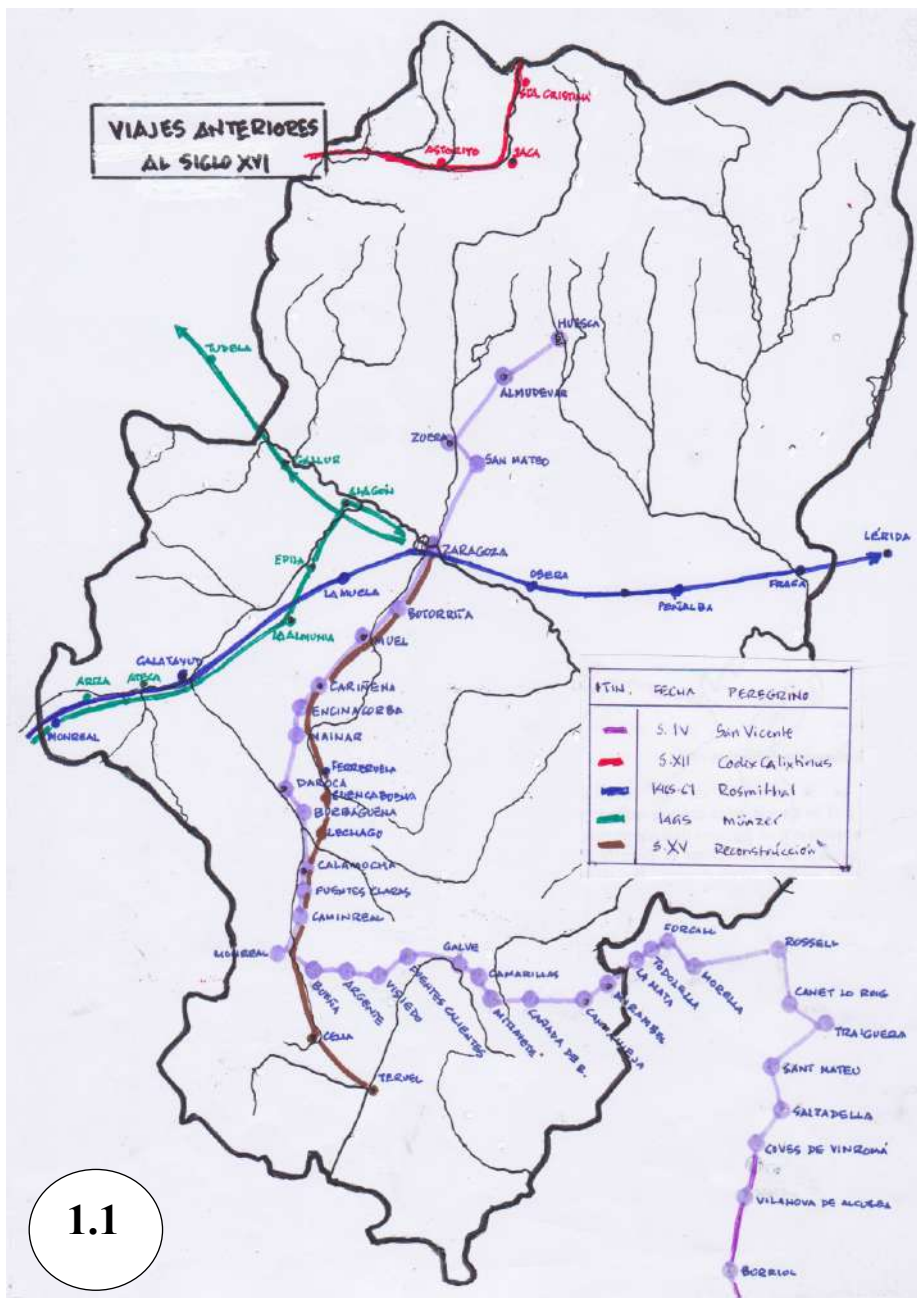
188. Codex Calixtinus (siglo XII)

1.1



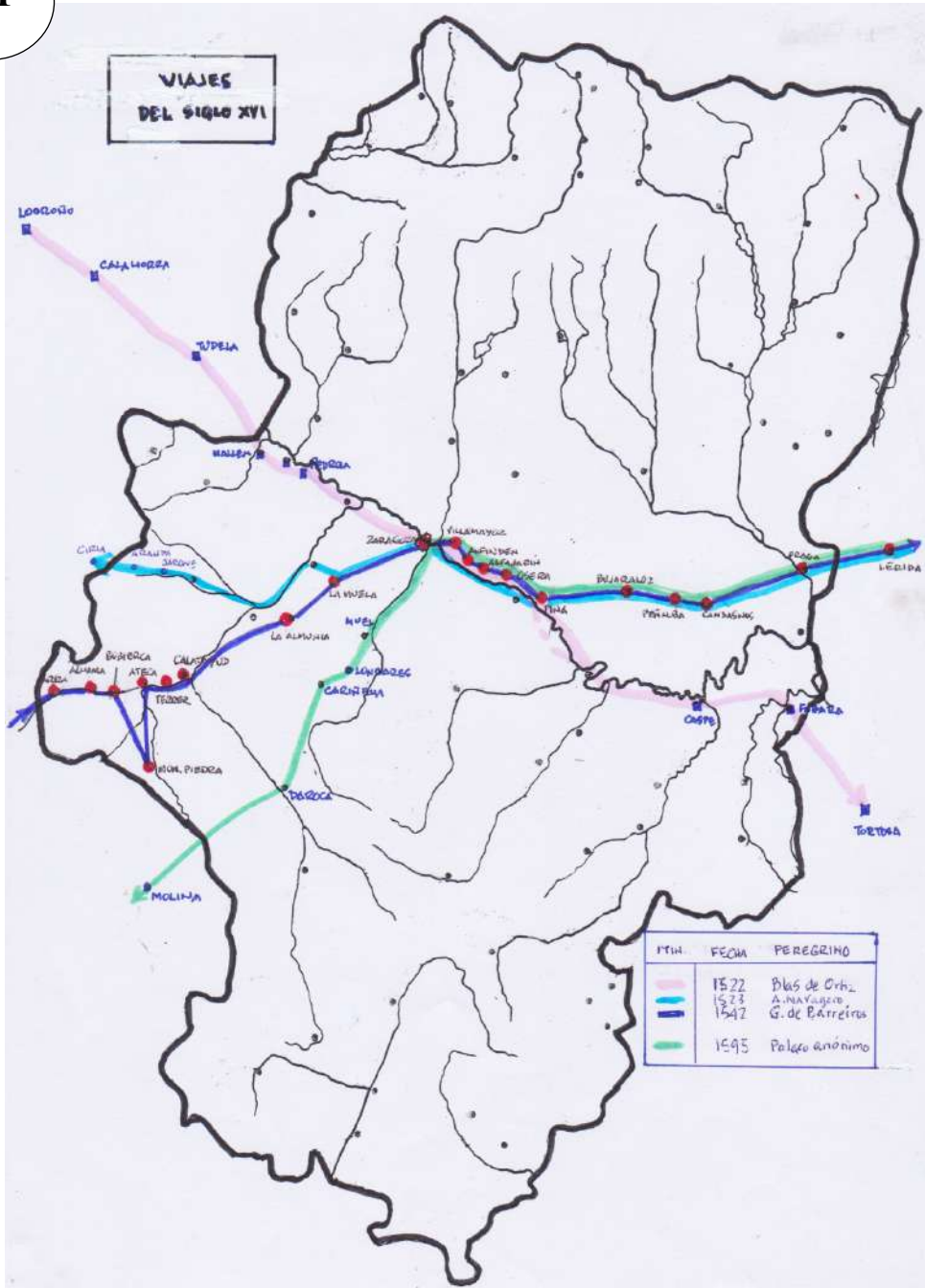
189. Viajes anteriores al siglo XVI

1.1

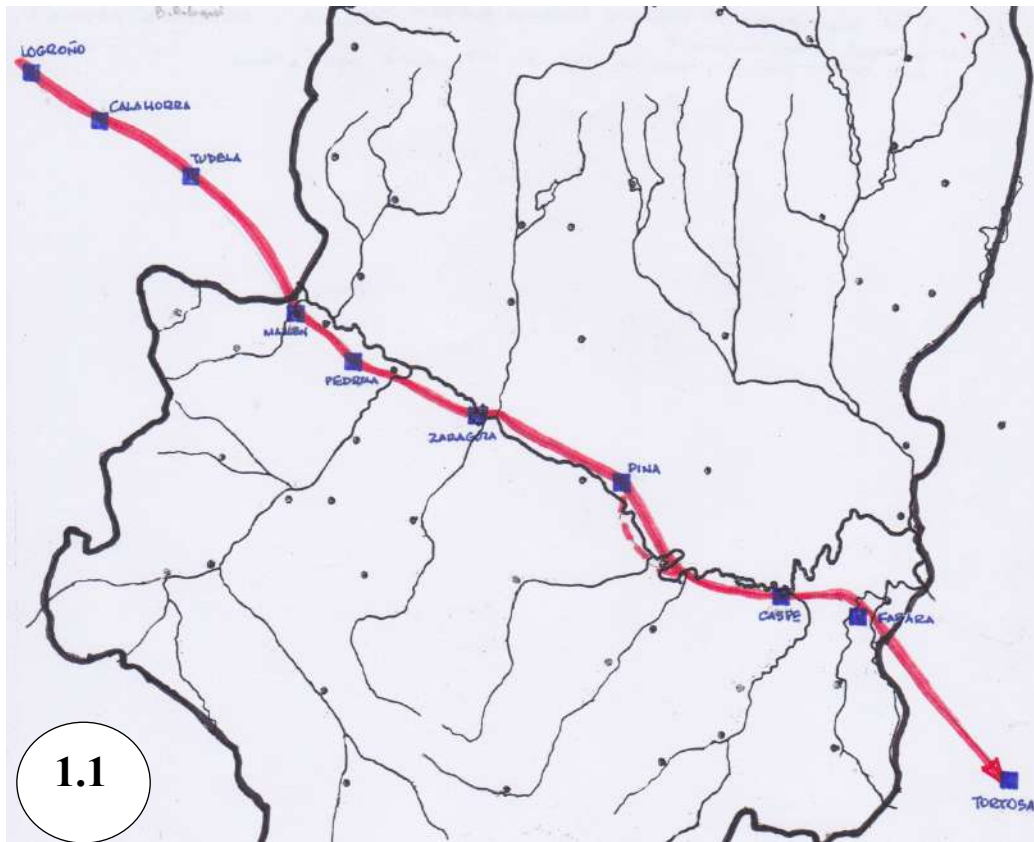


1.1

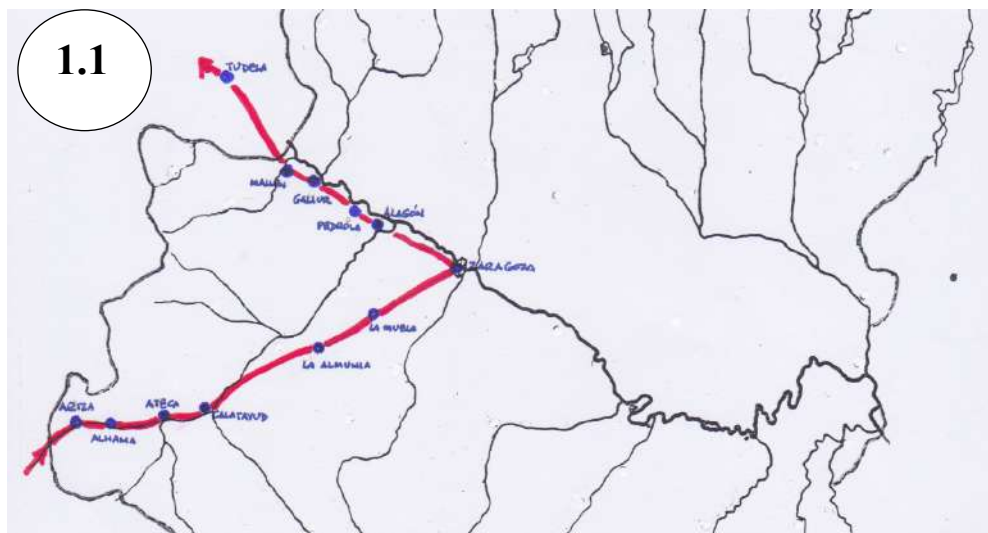
194. Viajes del siglo XVI



195. Itinerario de regreso de Blas de Ortiz (1522)

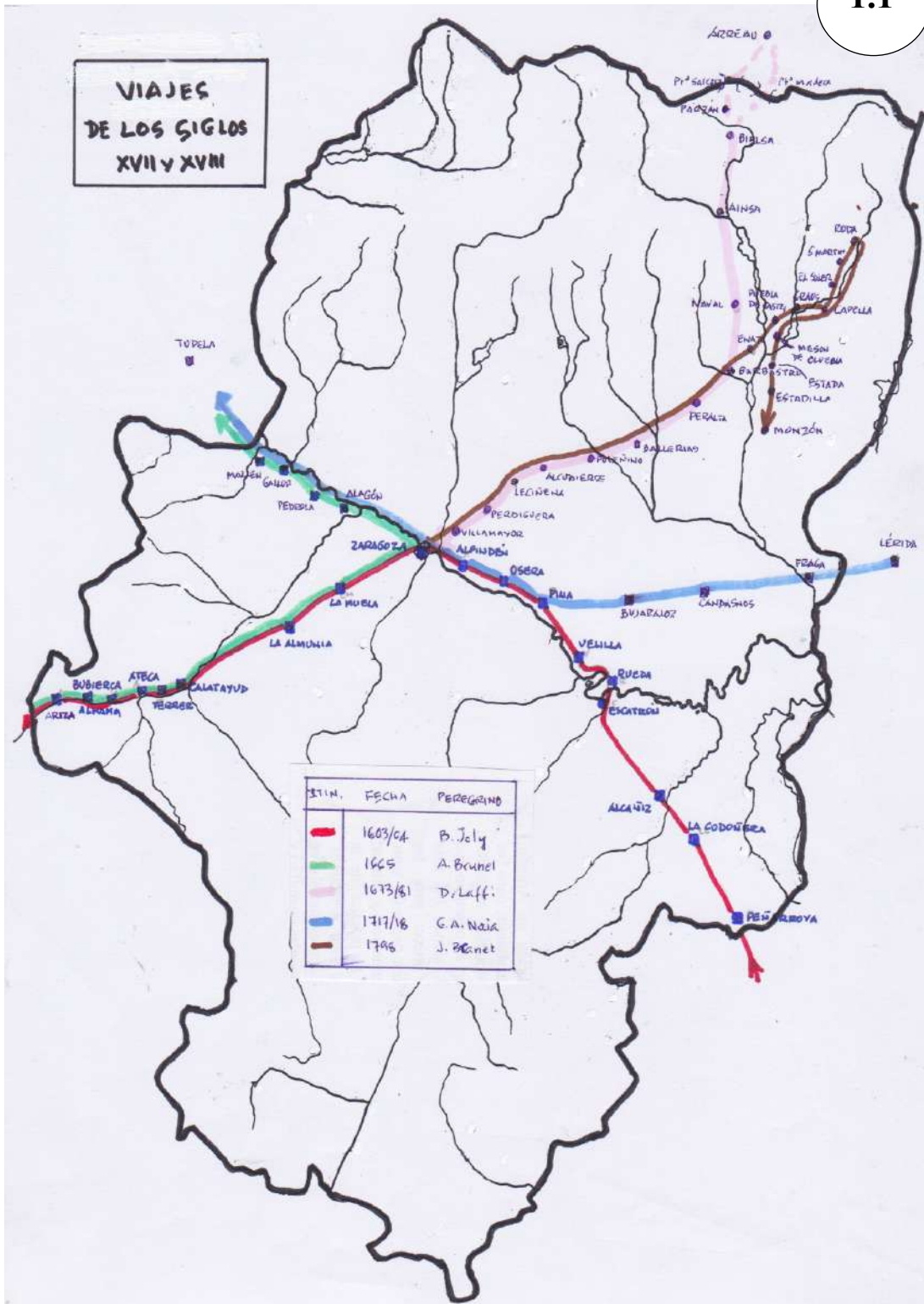


196. Itinerario de Antonio de Brunel (1665)

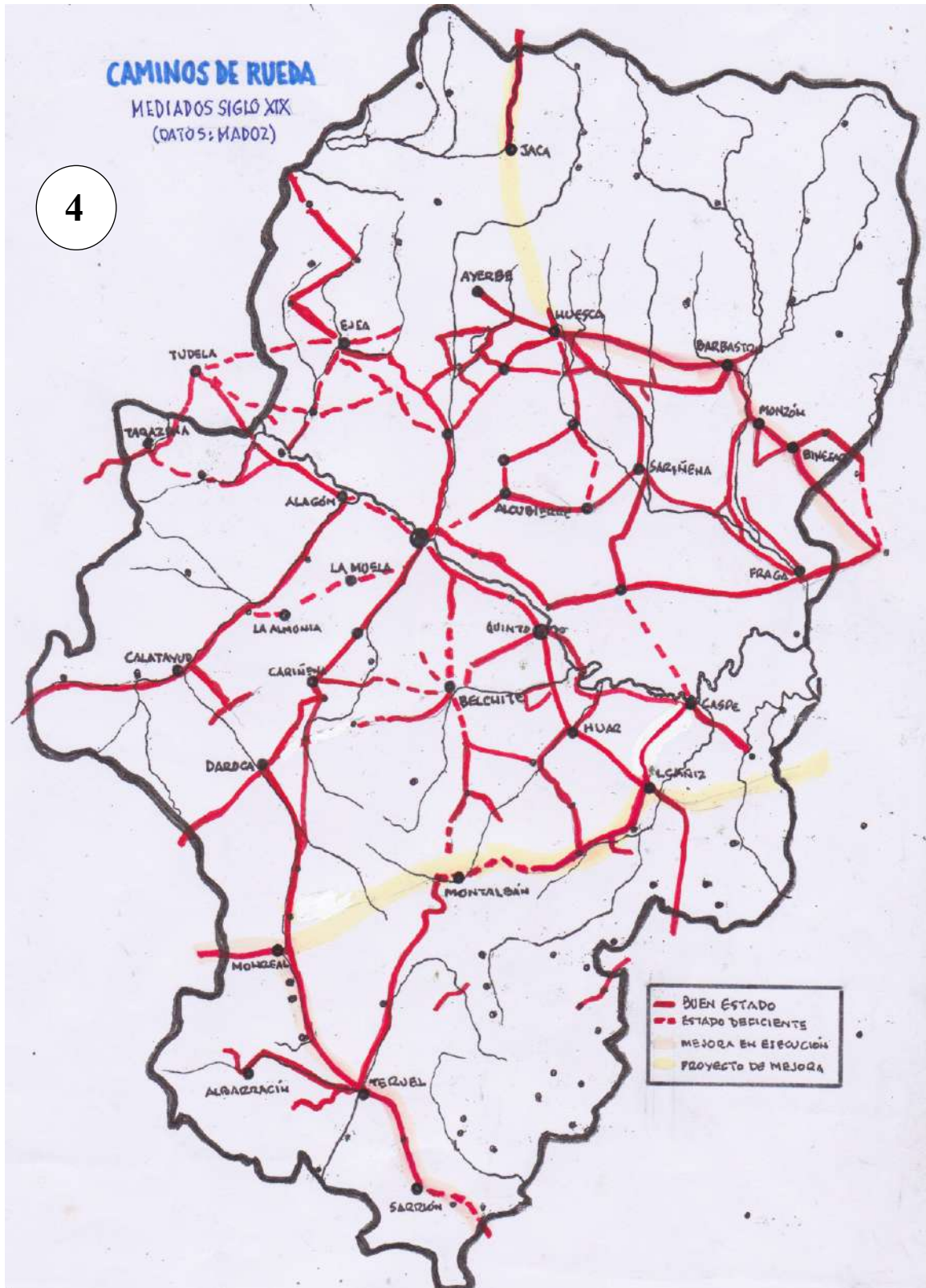


200. Viajes de los siglos XVI y XVII

1.1



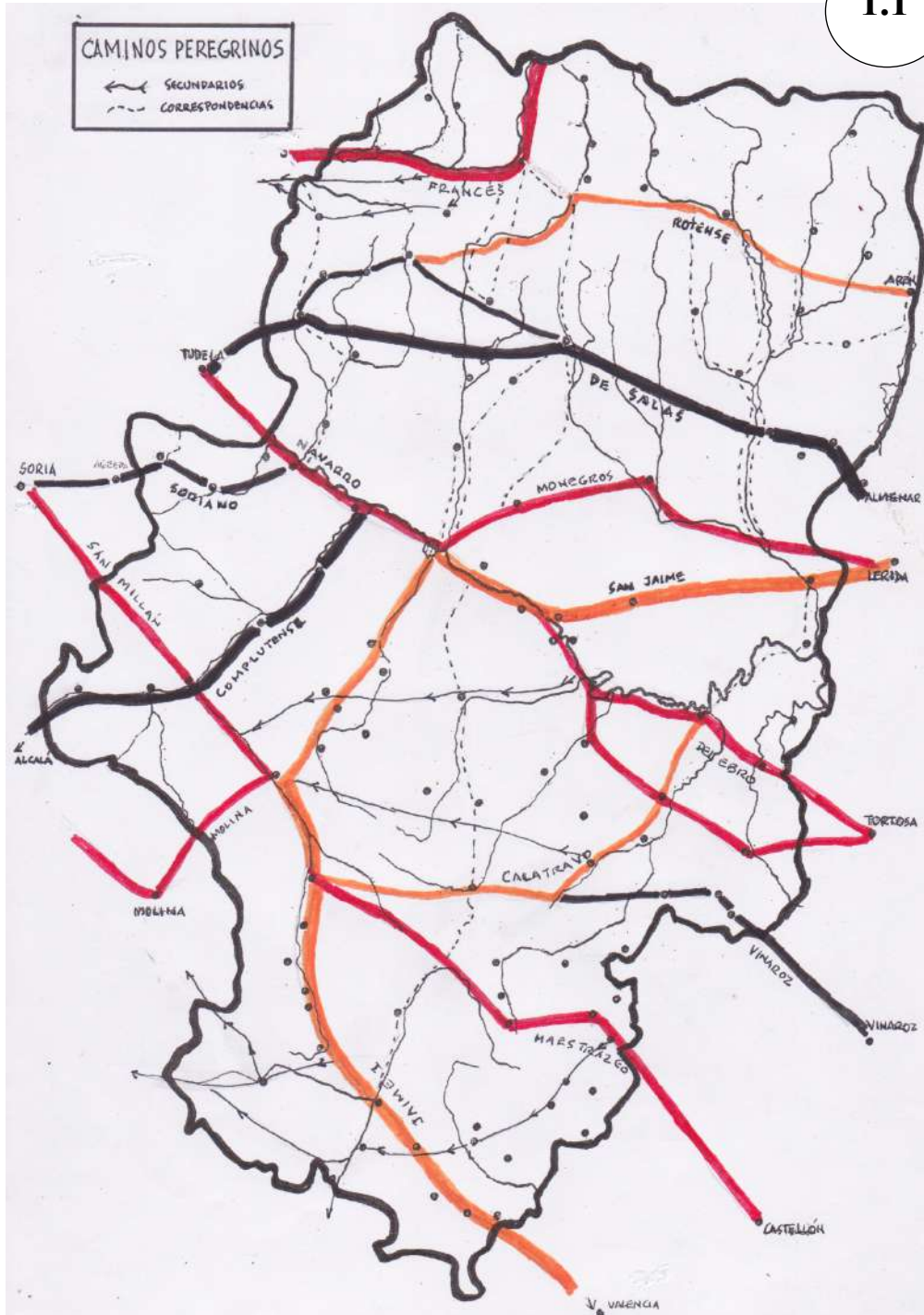
201. Caminos de rueda. Medios del siglo XIX



5.2.3. Peregrinos

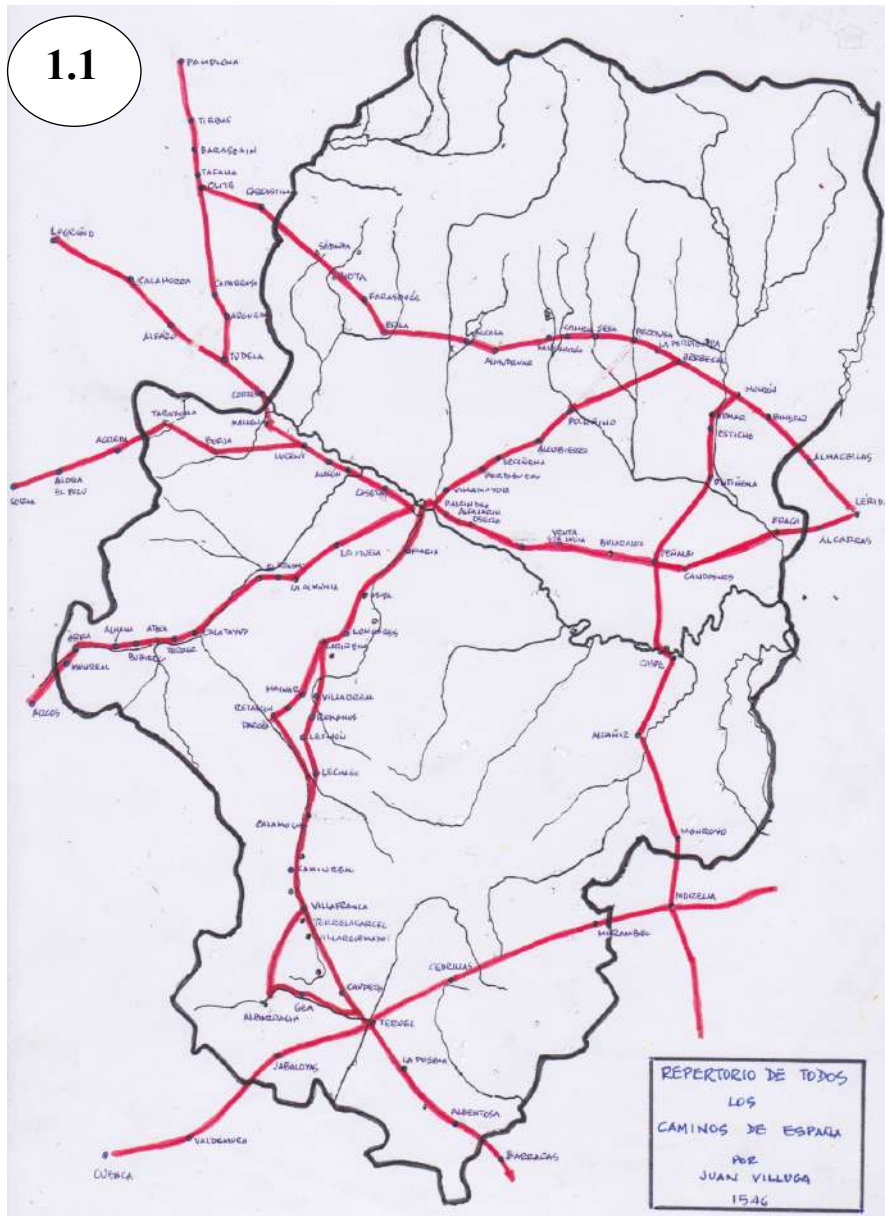
202. Caminos peregrinos en Aragón

1.1



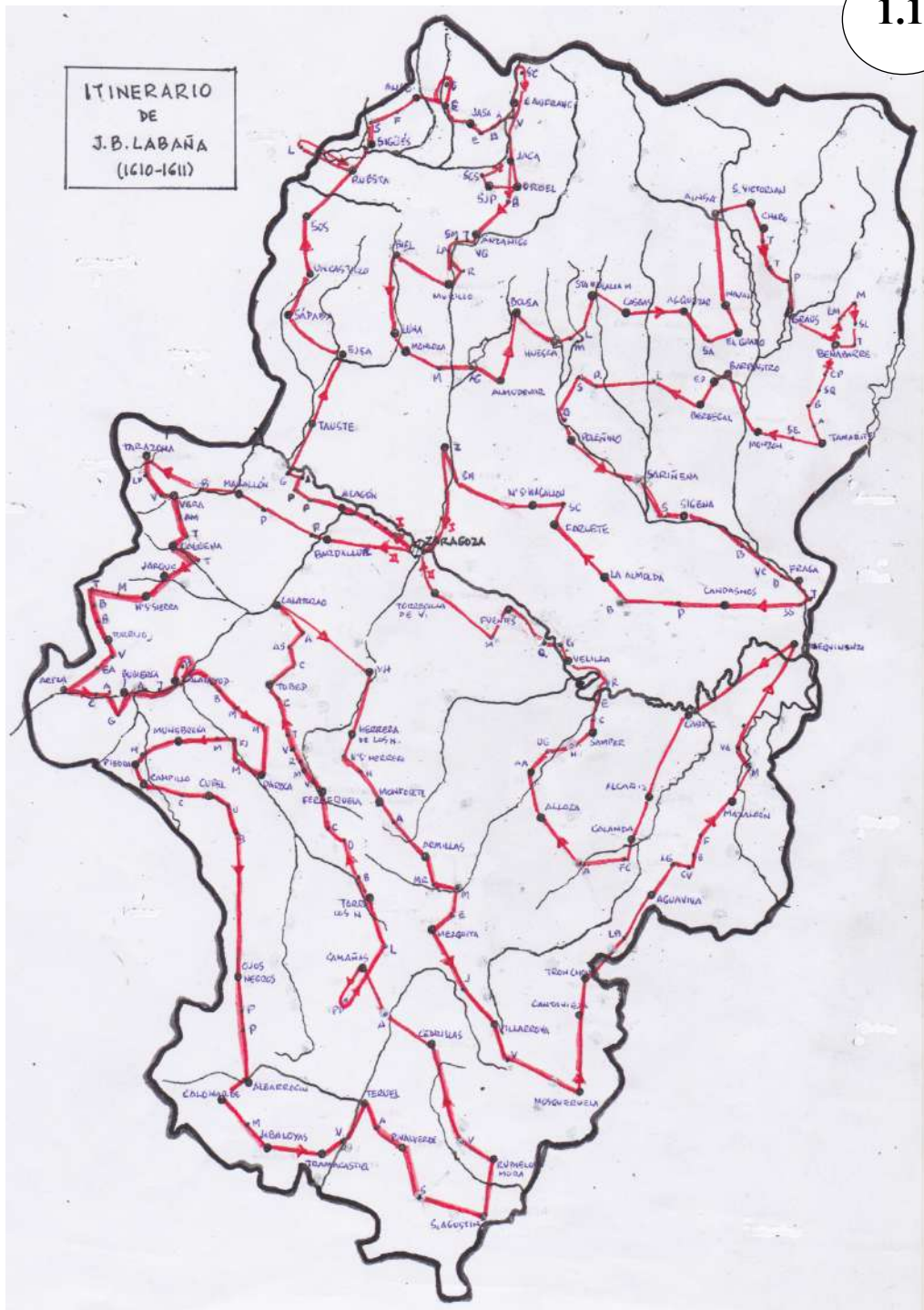
5.3. Mapas oficiales

203. “Repertorio de todos los Caminos de España”, de Juan Villuga (1546)

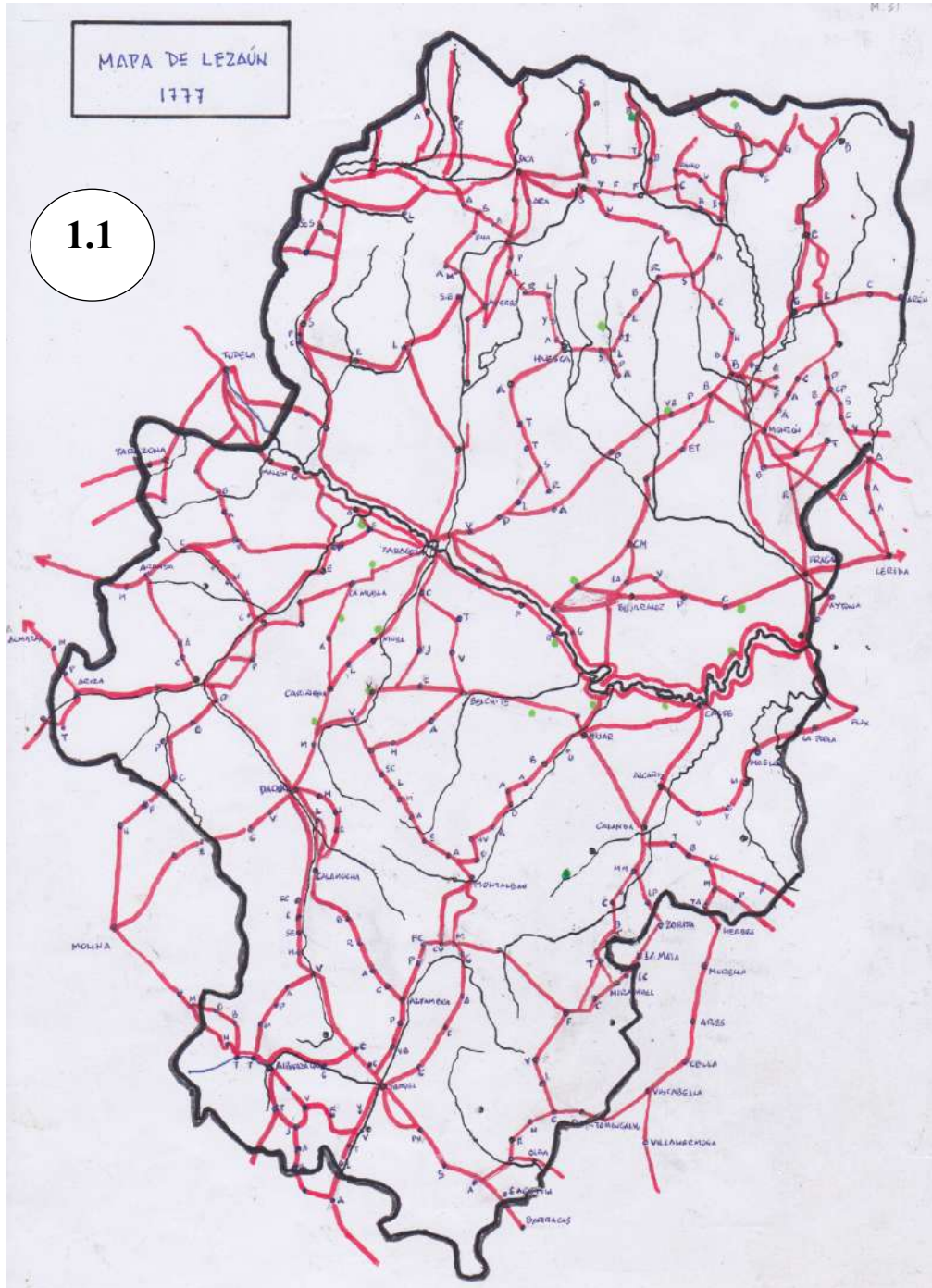


204. "Itinerario" de J. B. Labaña (1610-1611)

1.1

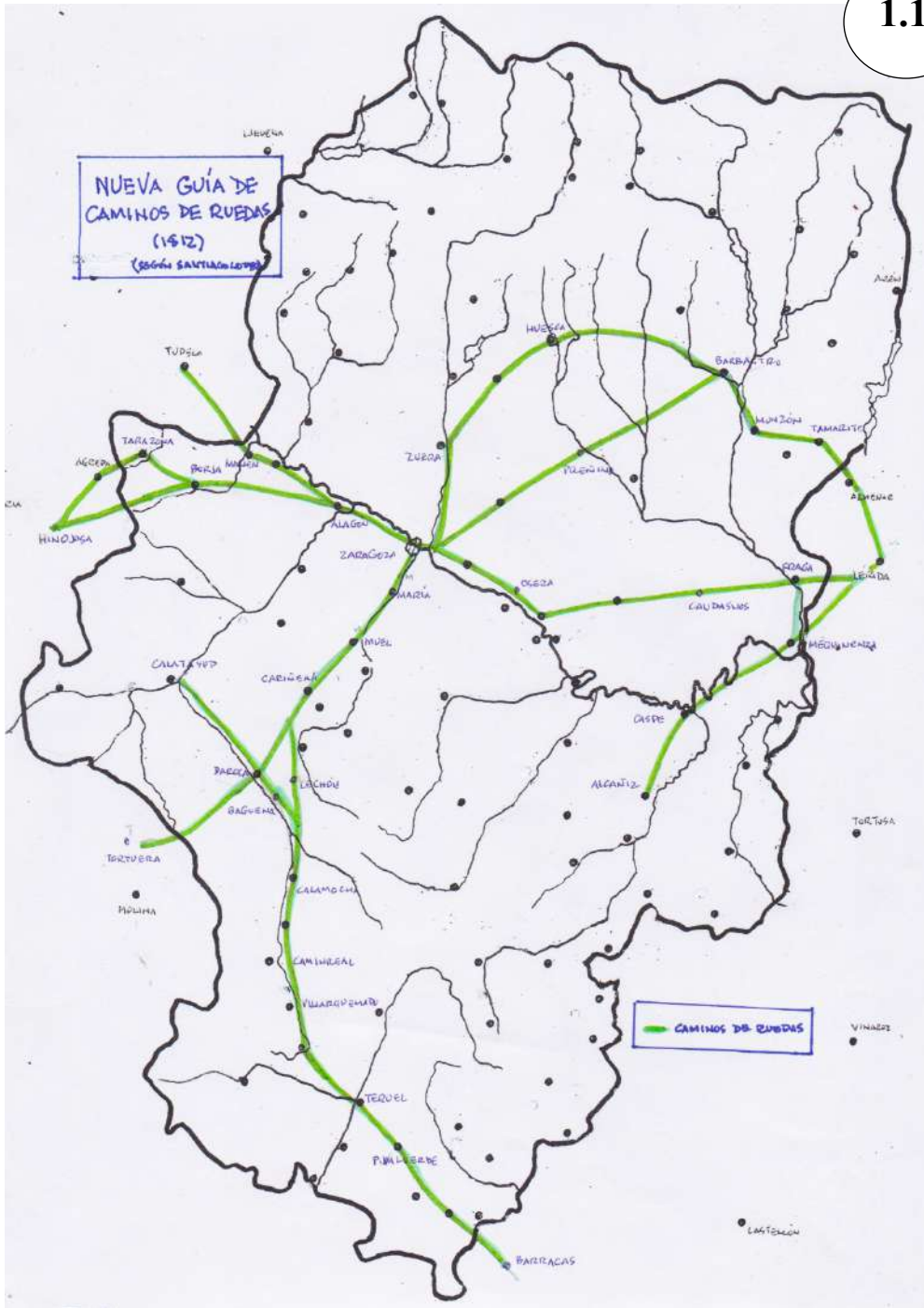


205. Mapa de Lezaun (1777)



206. "Nueva Guía de Caminos de ruedas" (1812)
según Santiago López

1.1

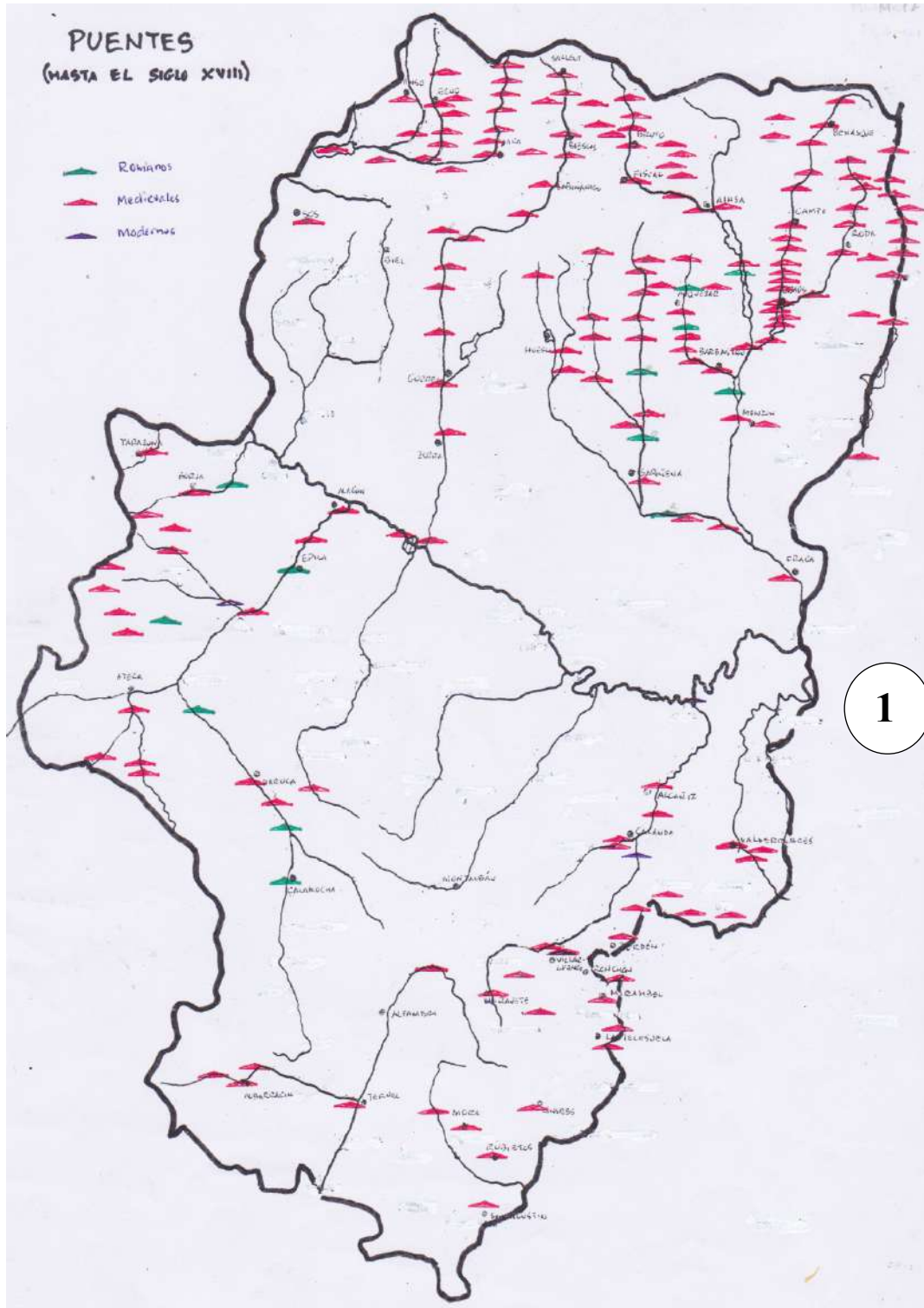


5.4. Varios

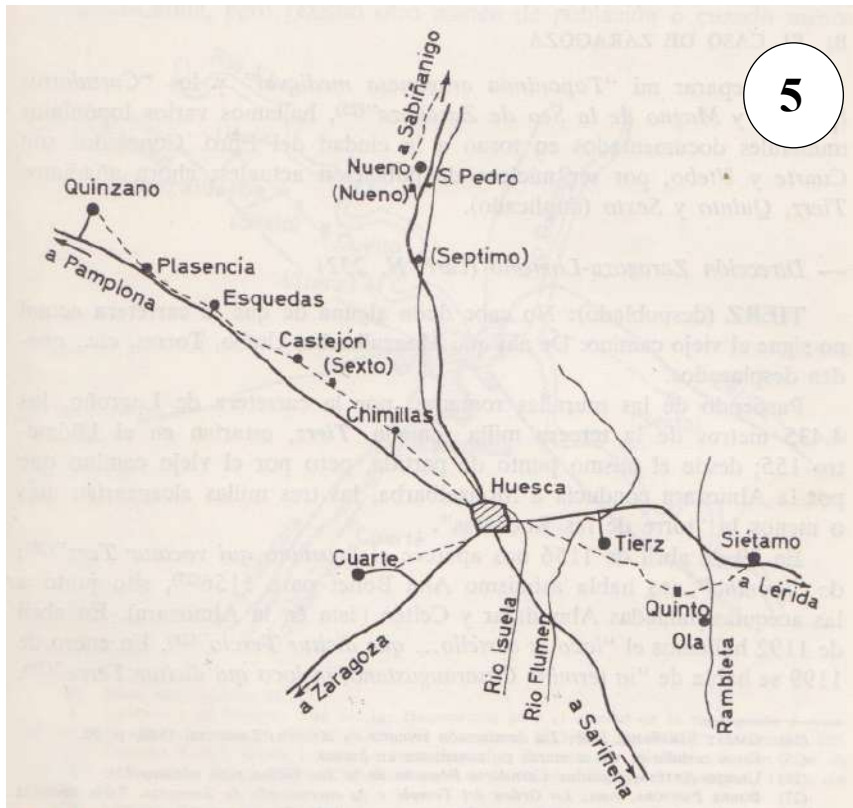
207. Ventas rurales y posadas urbanas (1845)



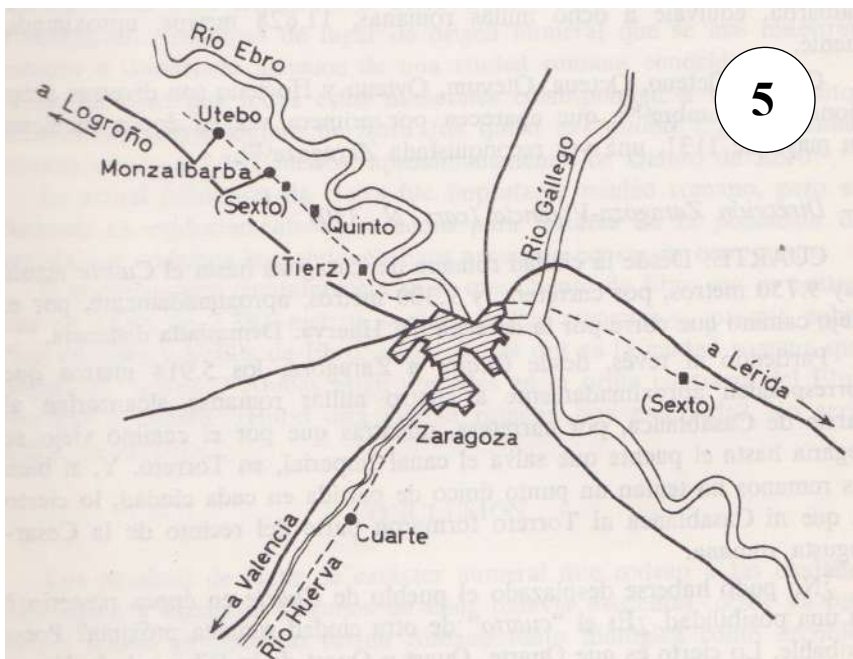
208. Puentes (Hasta el siglo XVIII)



209. Topónimos numerales en Huesca



210. Topónimos numerales en Zaragoza



6. ASPECTOS VARIOS



Iglesia de Anento. Retablo historiado



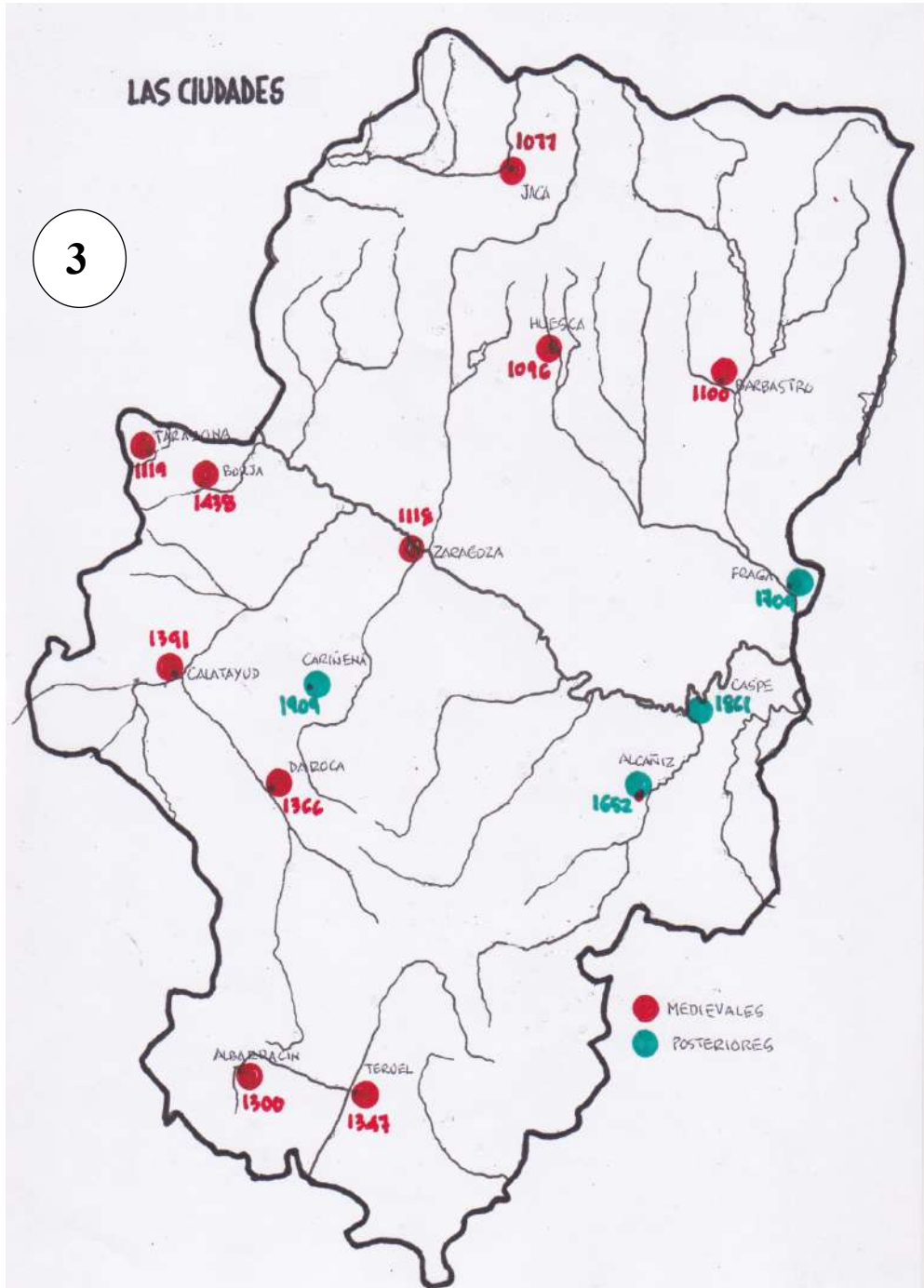
Muro de Roda. Murallas



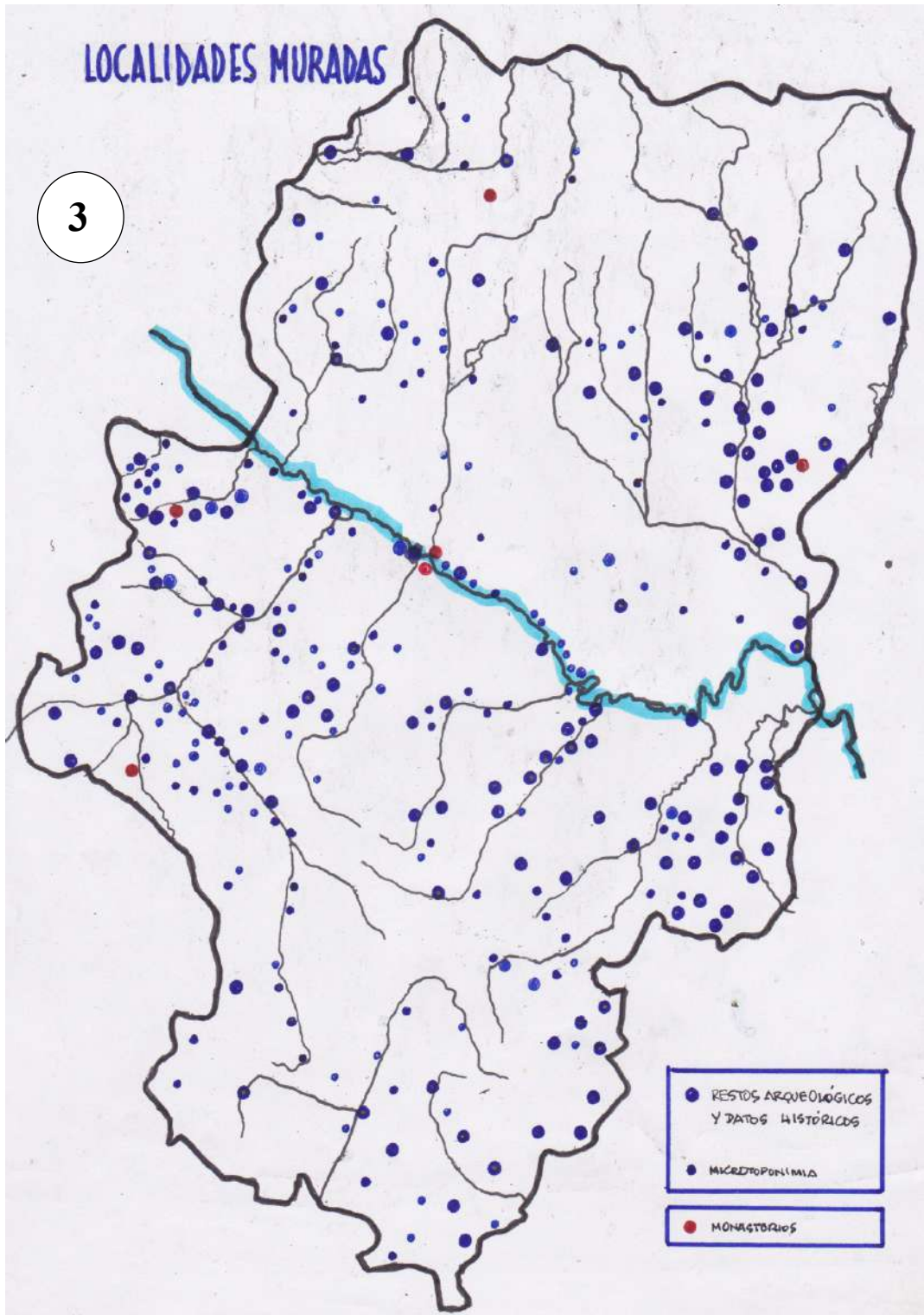
Alcorisa. Paiza de toros

6. 1. Urbanismo

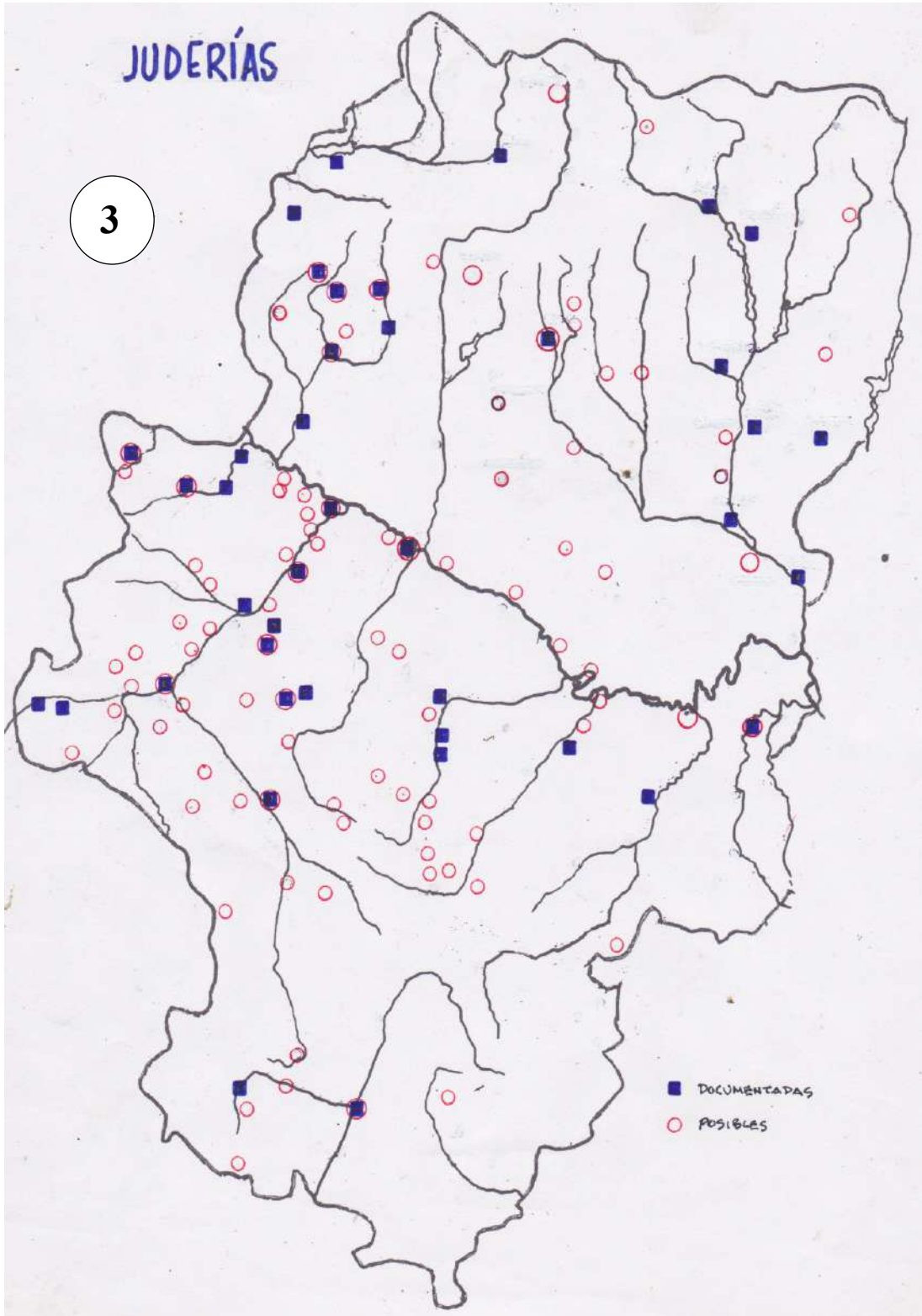
211. Las ciudades de Aragón



212. Localidades muradas

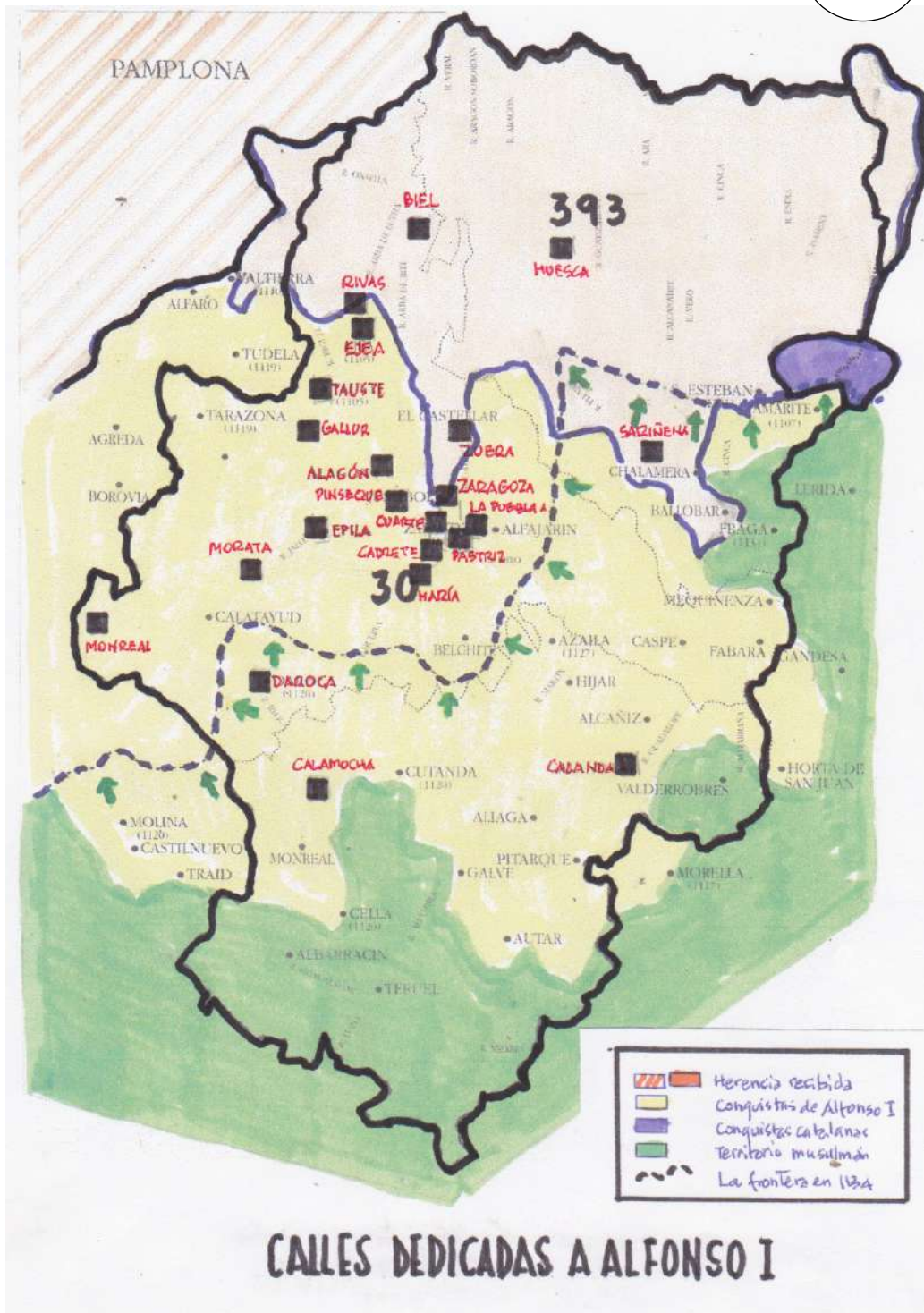


213. Juderías



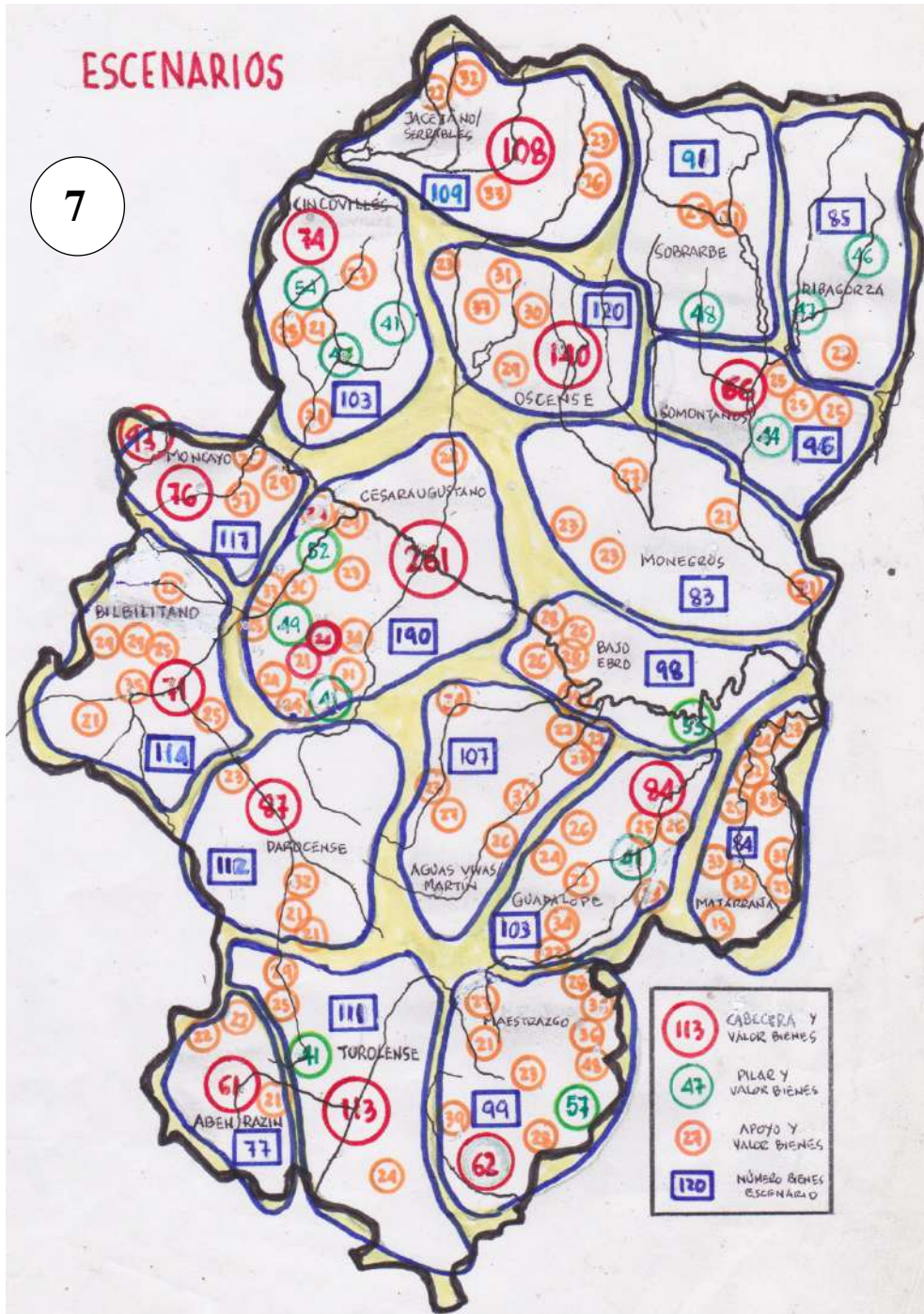
215. Calles dedicadas a Alfonso I

1.1



6.2. Patrimonio

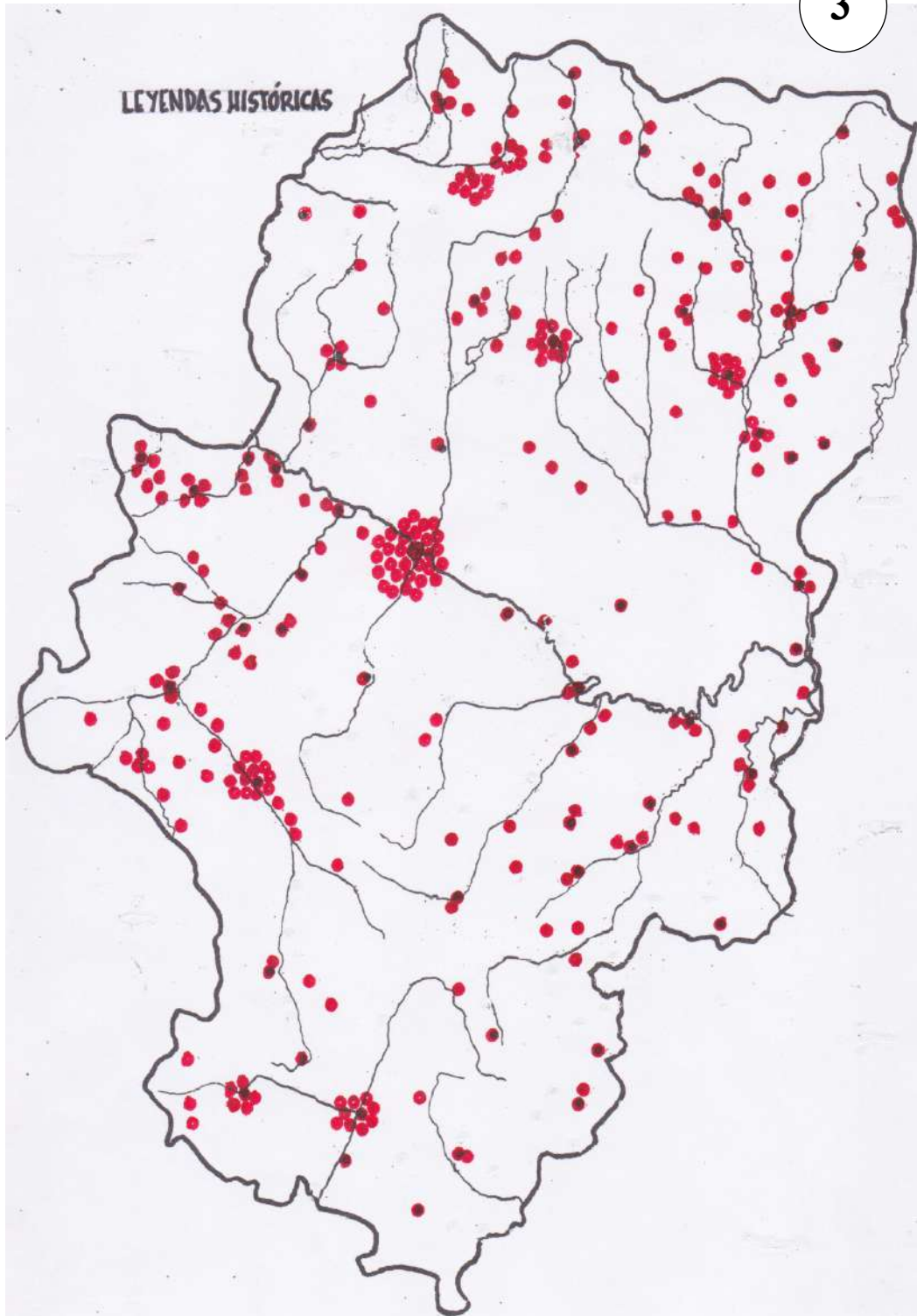
217. Escenarios de un Museo Patrimonial al aire libre



6.3. Culturales

218. Leyendas históricas

3

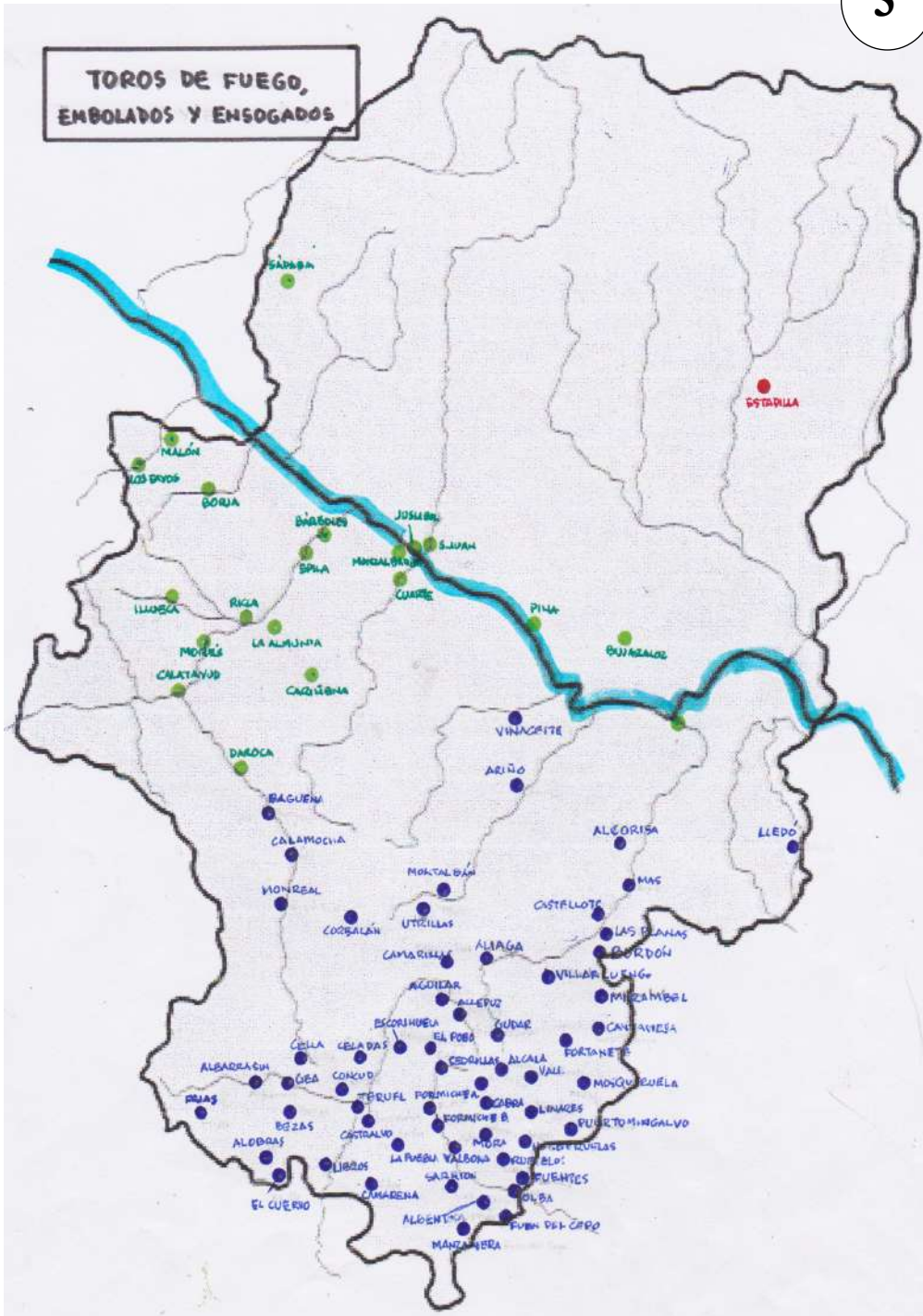


219. Plazas de toros



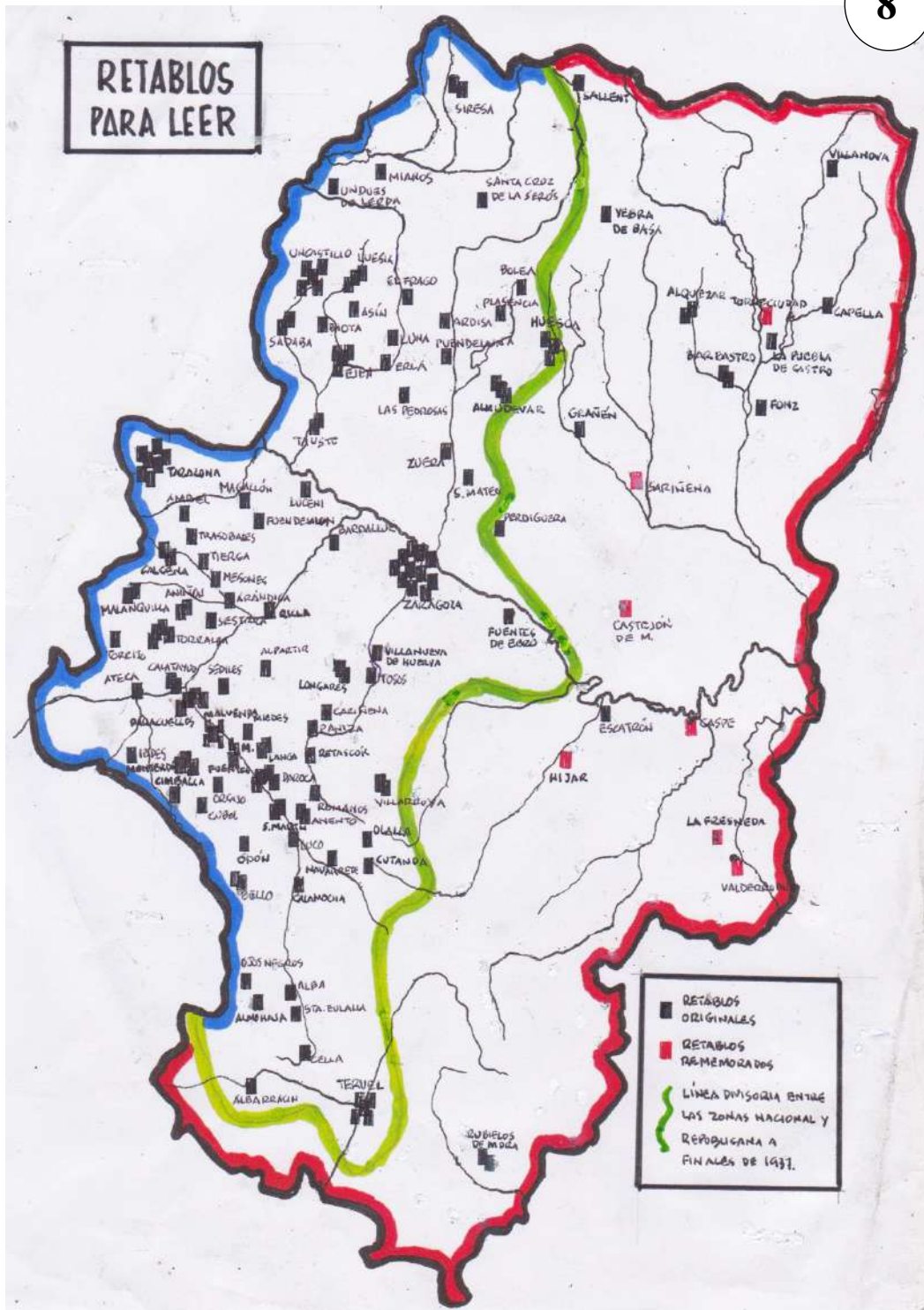
220. Toros de fuego, embolados y ensogados

3



223. Retablos historiados para leer

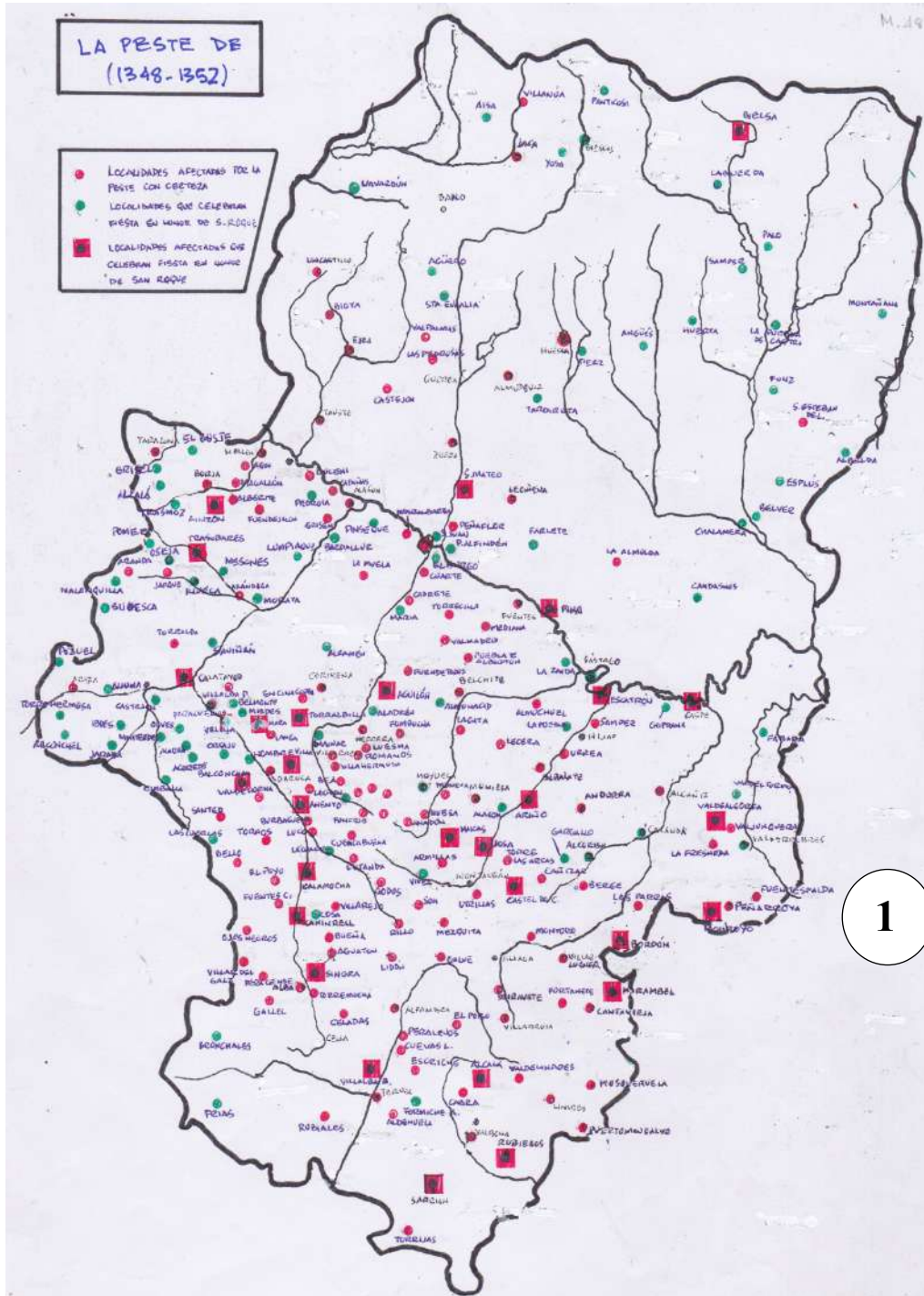
8



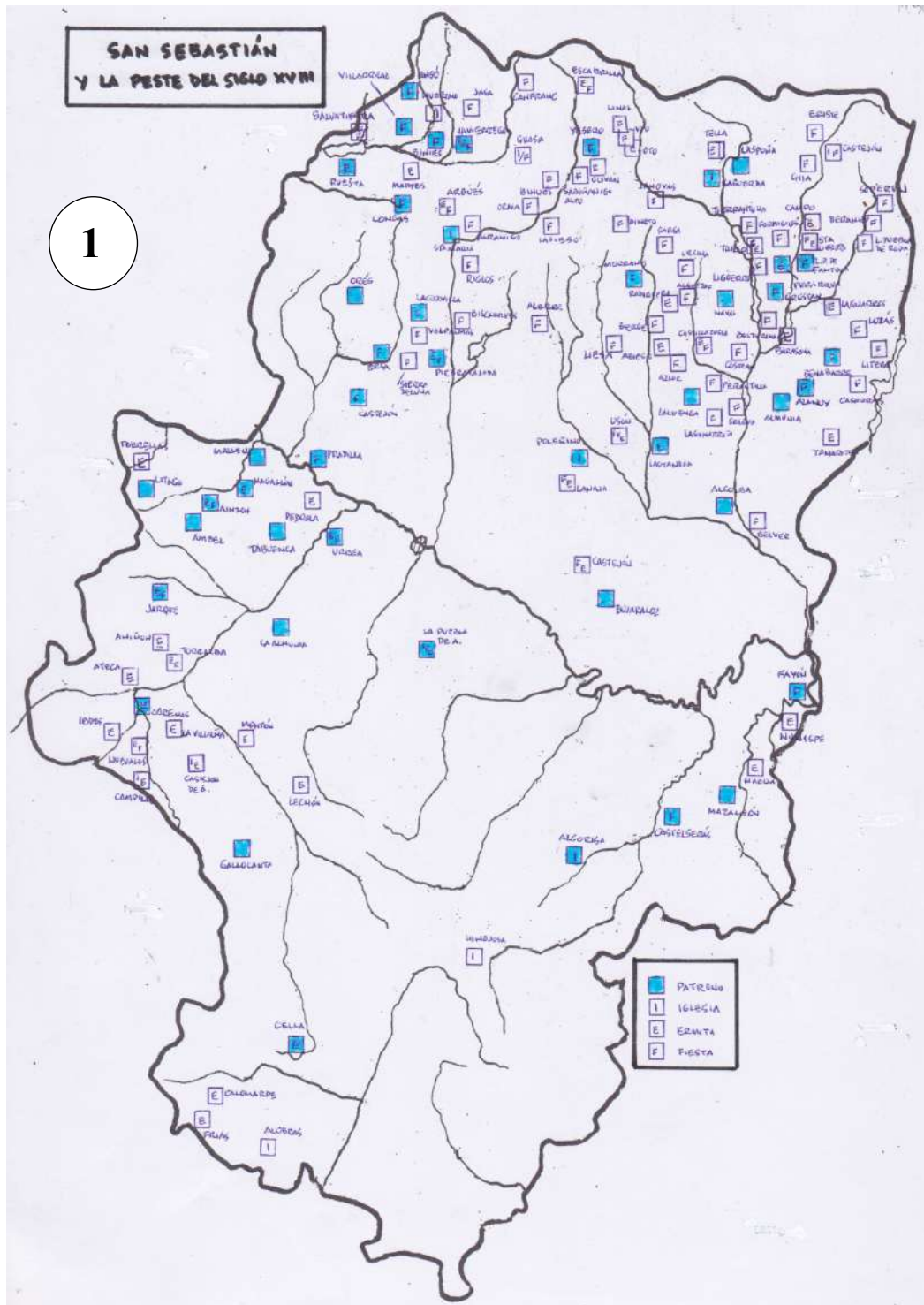
6.5. Sanitarios

6.5.1. Las enfermedades

225. La Peste de 1348-1352



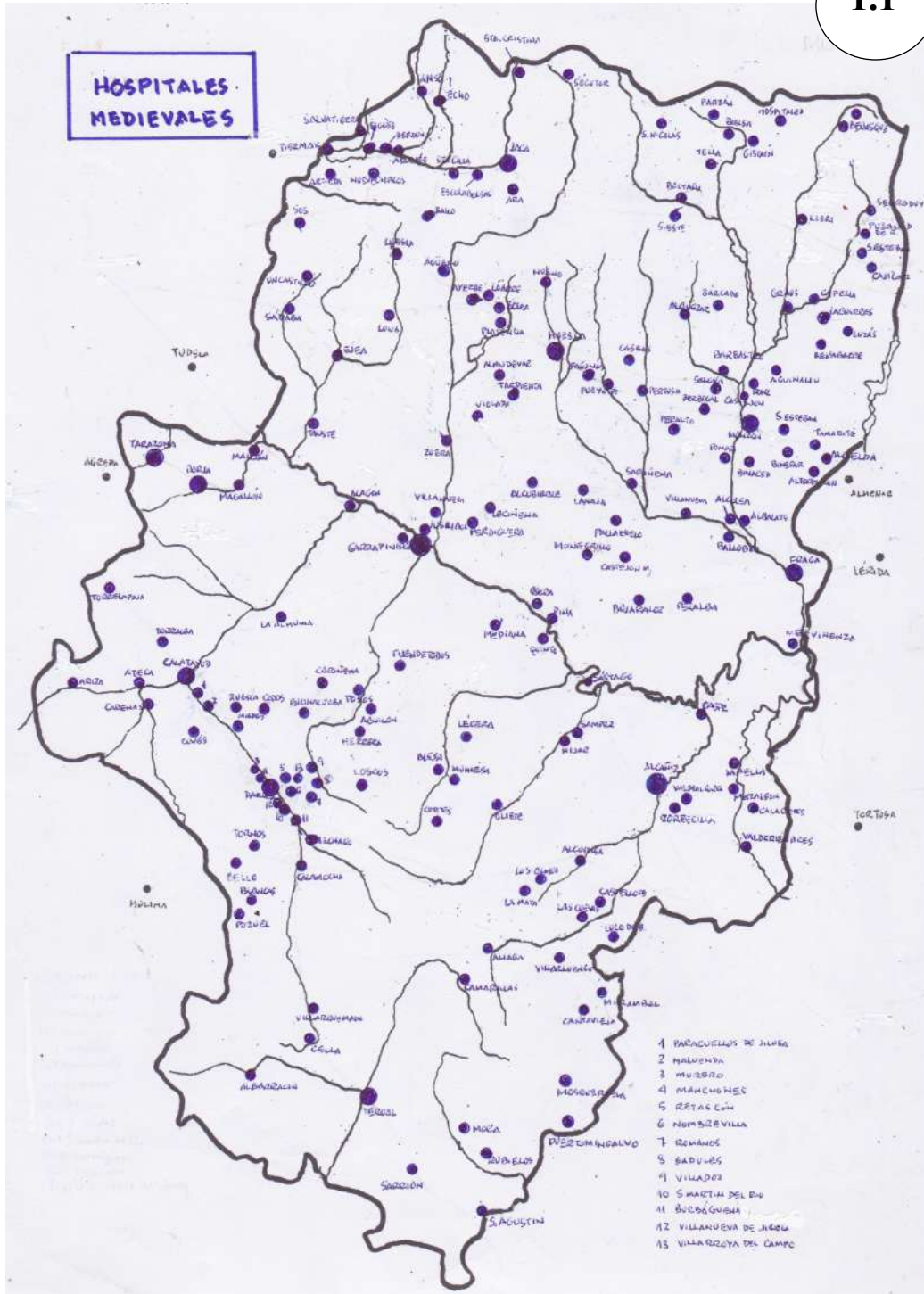
227. San Sebastián y la Peste del siglo XVIII



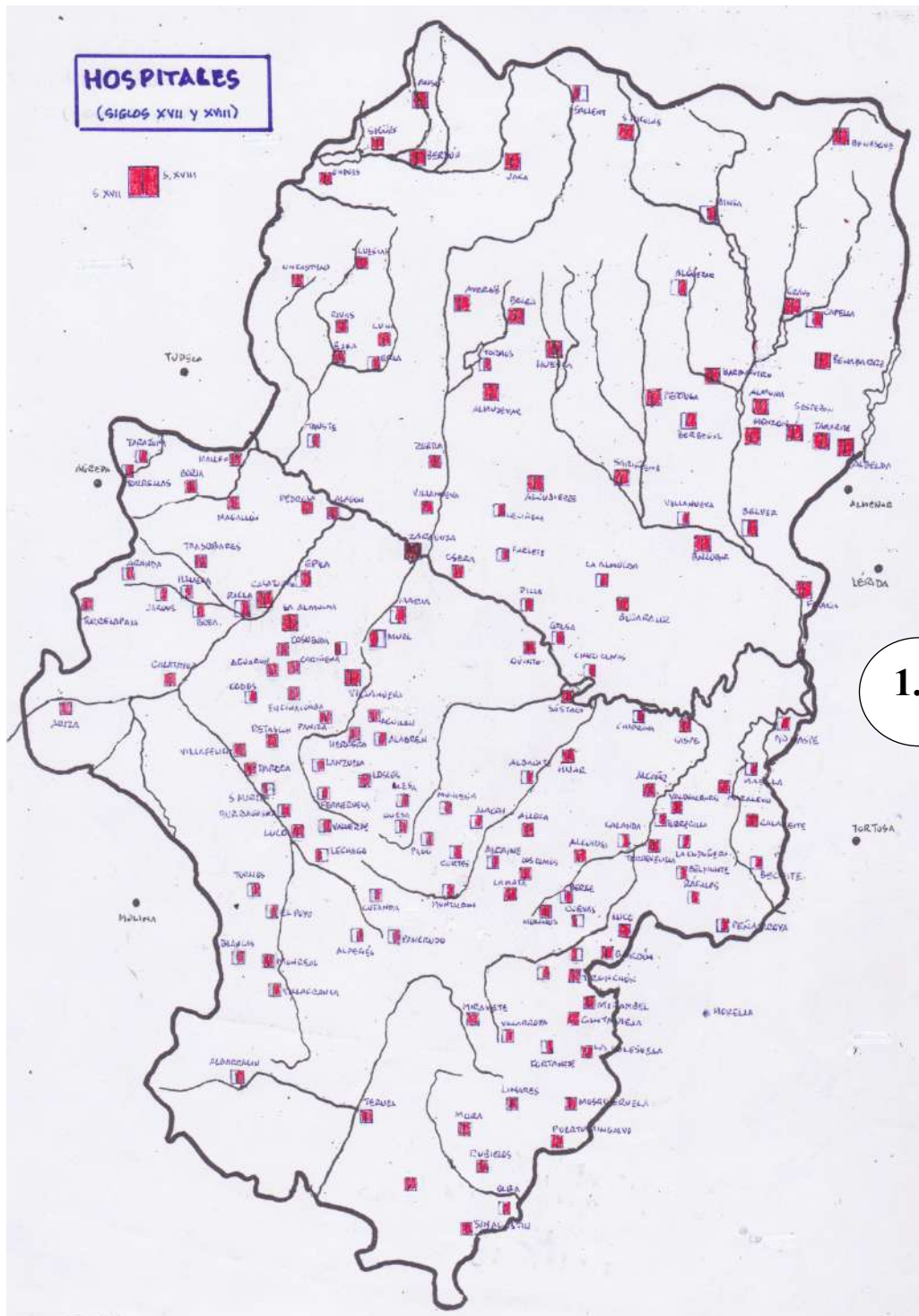
6.5.2. Los hospitales

228. Hospitales medievales

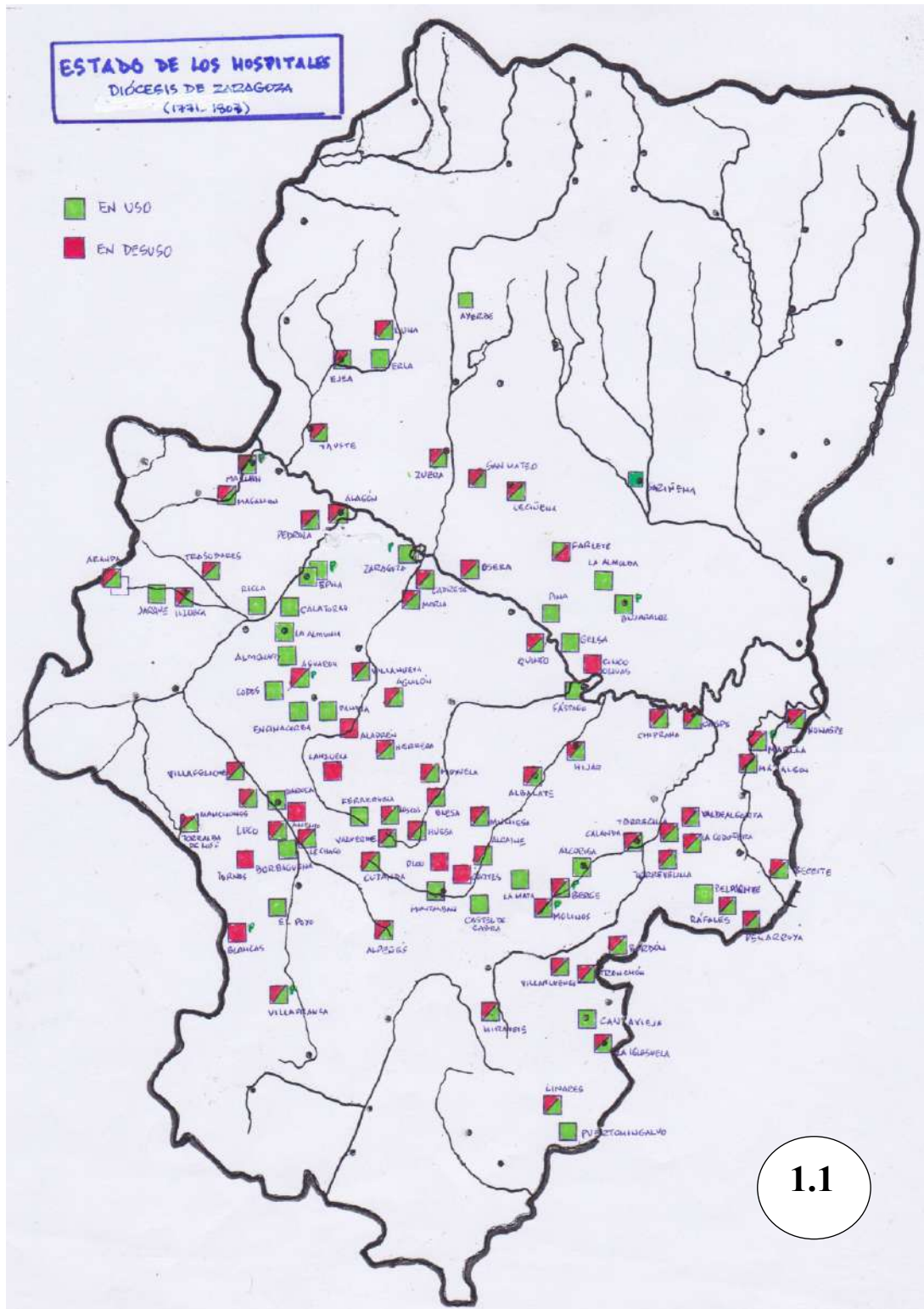
1.1



230. Hospitales (siglos XVII y XVIII)

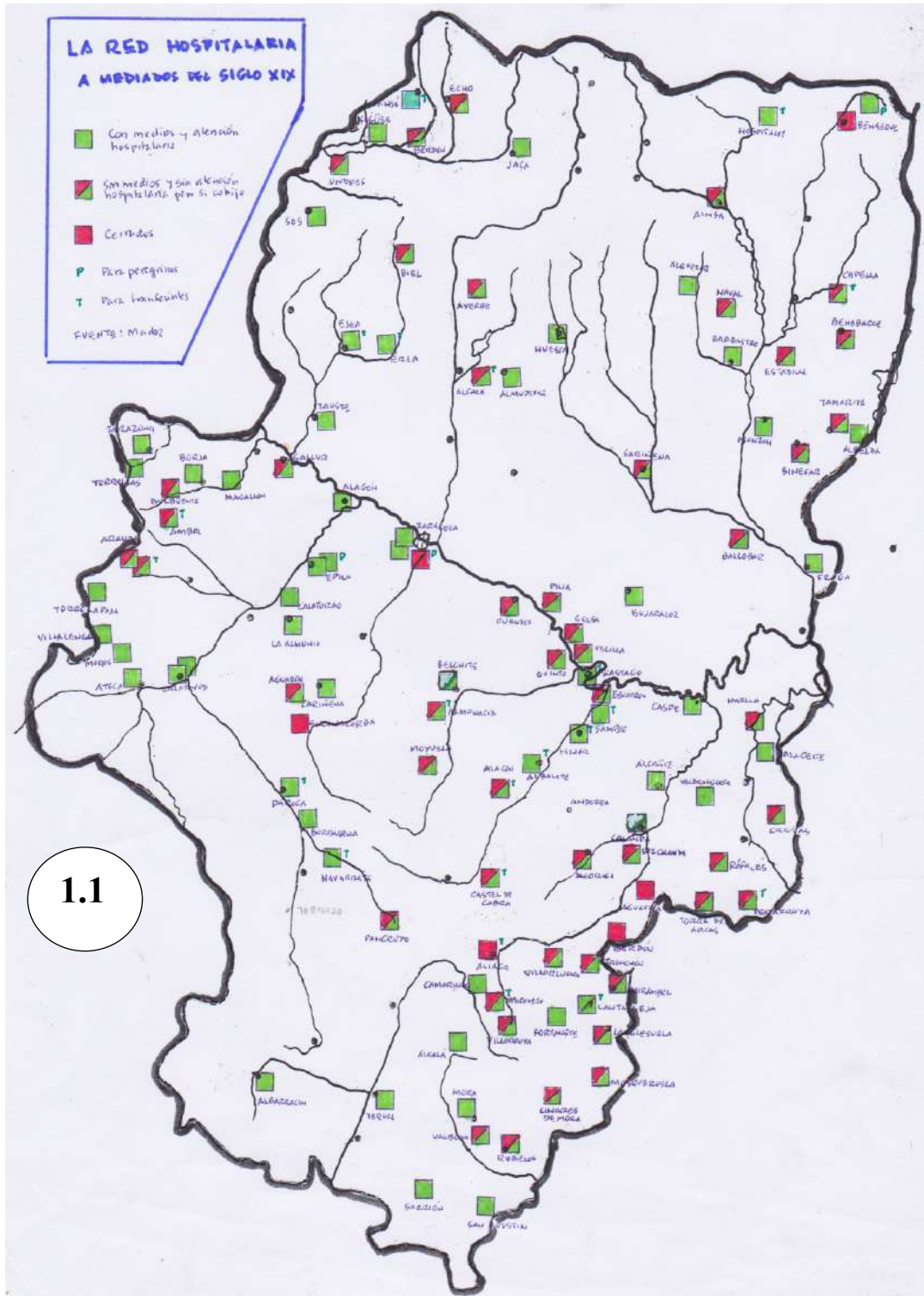


232. Estado de los hospitales de la diócesis de Zaragoza (1771-1803)

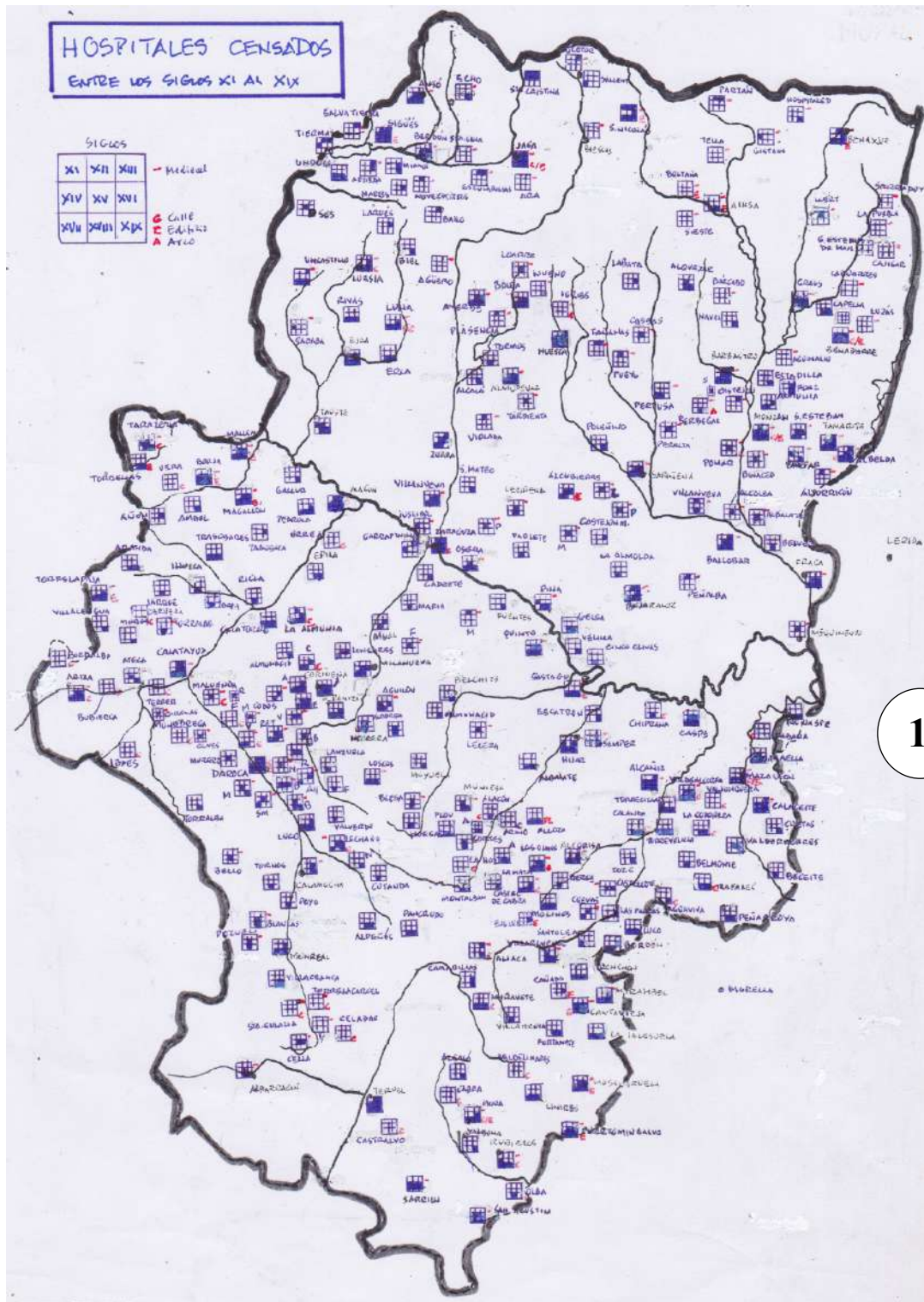


1.1

233. La red hospitalaria a mediados del siglo XIX

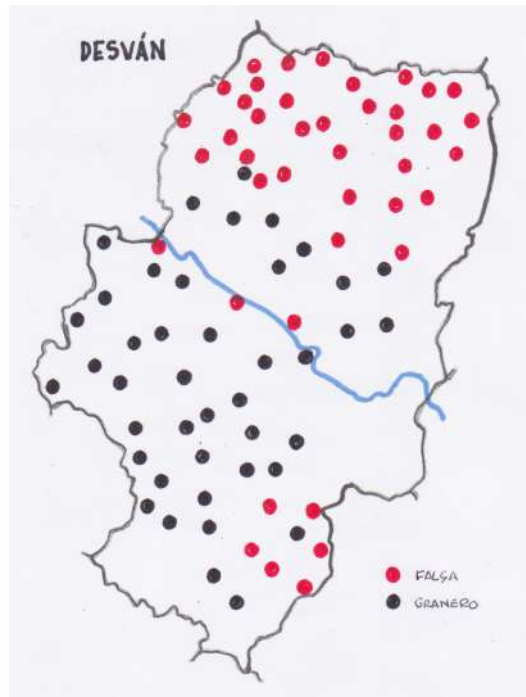


234. Hospitales censados entre los siglos XI al XIX



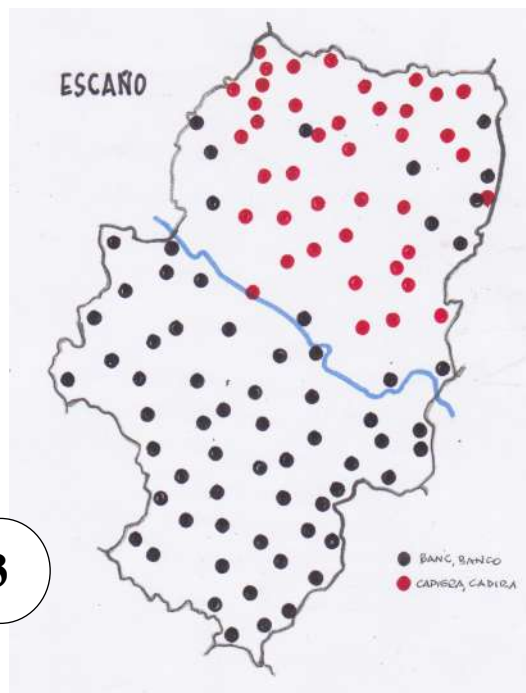
6.6. Lingüísticos

235. Desván



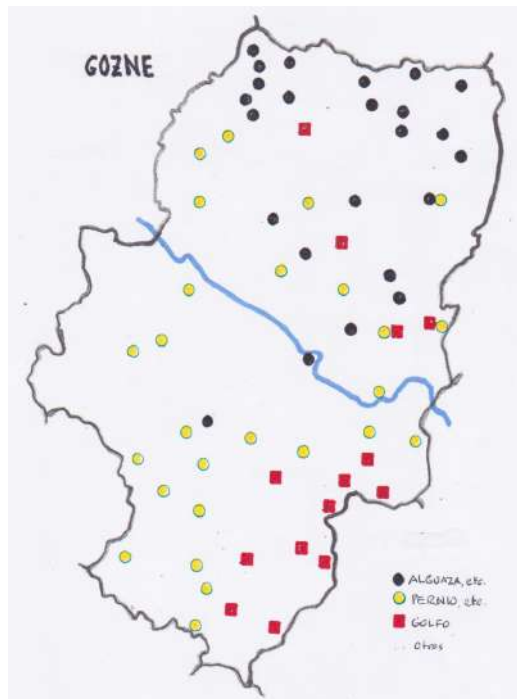
3

236. Escaño



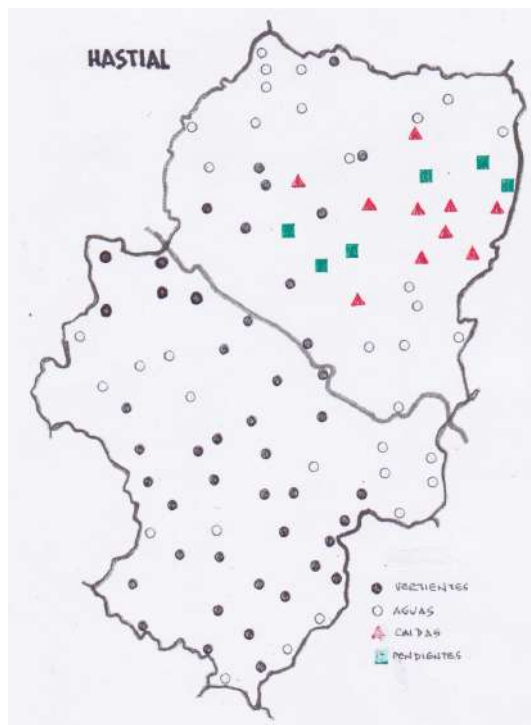
3

237. Gozne



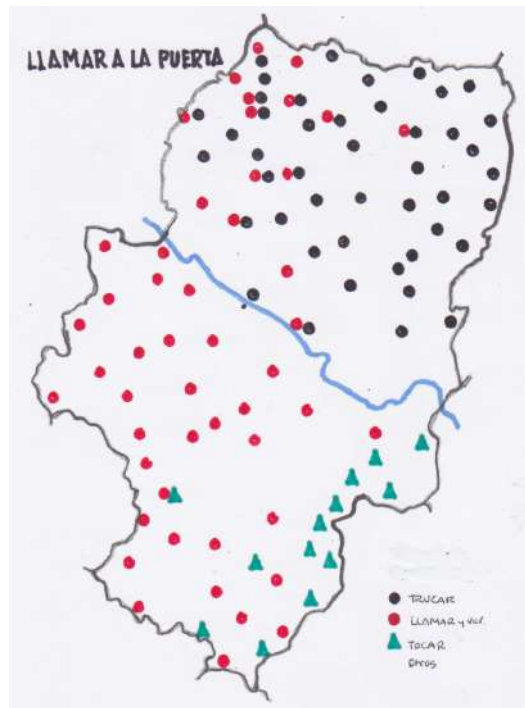
3

238. Hastial



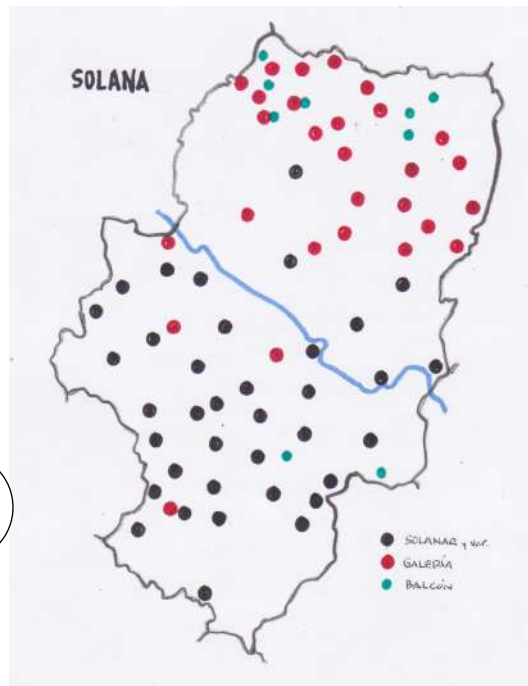
3

239. Llamar a la puerta



3

240. Solana



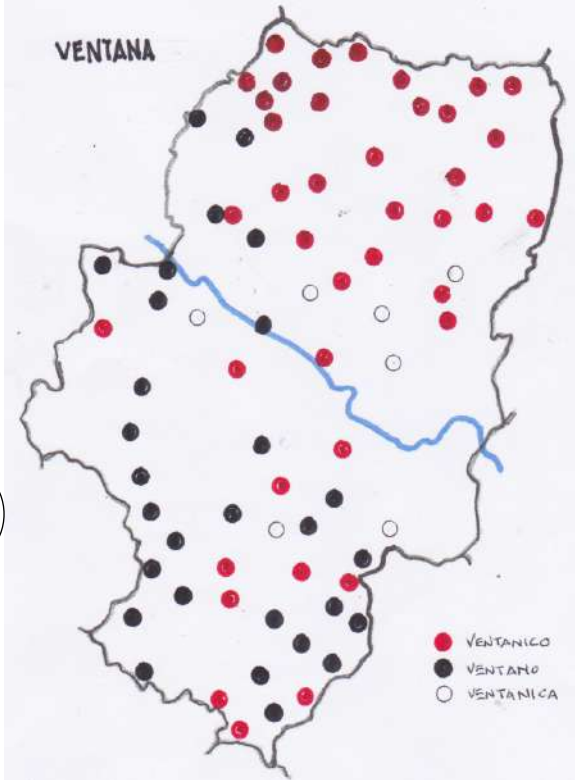
3

241. Teja canal



3

242. Ventana



3

